



WYKAZ ROZBIEŻNOŚCI

NIEZGODNOŚĆ RODZAJU POWIERZCHNI WYDZIELENIA Z UŻYTKIEM EWIDENCYJNYM

NADLEŚNICTWO LUTÓWKO

Stan na 01.01.2025 r.

Wykonano w Biurze Urządzania Lasu i Geodezji Leśnej Oddział w Poznaniu



Lp	Wydzielenie	Pow_ha	Pow_ewid	Użytek	Rodz_pow	Adres_adm	Kont	Działka_ewid
1	12-23-1-02-5 -g -00	20,6	0,1228	Tk	D-STAN	22-02-032-0001	1	3005/4
2	12-23-1-02-8 -g -00	1,49	0,0521	Ps	D-STAN	22-02-032-0015	3	3008/1
2	12-23-1-02-8 -g -00	1,49	0,5937	N	D-STAN	22-02-032-0015	2	3008/1
3	12-23-1-02-12 -o -00	1,92	0,21	N	D-STAN	22-02-032-0006	2	3012/5
4	12-23-1-06-21 -k -00	0,07	0,0654	N	DROGI P	22-02-032-0006	1	3025/3
5	12-23-1-06-23 -h -00	3,71	0,0588	N	D-STAN	22-02-032-0006	2	3023/1
5	12-23-1-06-23 -j -00	1,9	0,1612	N	D-STAN	22-02-032-0006	2	3023/1
6	12-23-1-06-26 -d -00	0,85	0,151	N	D-STAN	04-13-015-0013	2	26
7	12-23-1-06-29 -a -00	0,71	0,2113	Ł	D-STAN	04-13-015-0006	2	29
7	12-23-1-06-29 -c -00	7,75	0,0369	Ł	D-STAN	04-13-015-0006	2	29
8	12-23-1-06-34 -a -00	4,08	0,0529	Dr	D-STAN	04-13-015-0013	1	243
8	12-23-1-06-34 -b -00	2,99	0,1146	Dr	D-STAN	04-13-015-0013	1	243
9	12-23-1-06-37 -d -00	1,68	0,128	Dr	D-STAN	04-13-015-0013	1	243
9	12-23-1-06-37 -g -00	6,66	0,0001	Dr	D-STAN	04-13-015-0013	1	243
9	12-23-1-06-37 -~b -00	0,14	0,0029	Dr	DROGI L	04-13-015-0013	1	243
10	12-23-1-06-40 -b -00	2,52	0,0118	N	D-STAN	04-13-015-0006	2	150
10	12-23-1-06-40 -f -00	2,6	0,0102	N	D-STAN	04-13-015-0006	2	150
11	12-23-1-08-48 -a -00	20,62	0,1256	N	D-STAN	04-13-015-0009	2	48
12	12-23-1-08-53 -g -00	1,11	0,8824	N	SUKCESJA	04-13-015-0006	2	53/1
13	12-23-1-06-34 -h -00	3,81	0,1331	Dr	D-STAN	04-13-015-0013	1	243
13	12-23-1-06-34 -i -00	4,87	0,0001	Dr	D-STAN	04-13-015-0013	1	243
13	12-23-1-06-34 -~b -00	0,15	0,0029	Dr	DROGI L	04-13-015-0013	1	243
13	12-23-1-06-34 -~c -00	0,33	0,019	Dr	DROGI L	04-13-015-0013	1	243
13	12-23-1-06-34 -~d -00	0,1	0,003	Dr	DROGI L	04-13-015-0013	1	243
13	12-23-1-06-37 -~f -00	0,12	0,0029	Dr	DROGI L	04-13-015-0013	1	243
14	12-23-1-06-38 -d -00	4,51	0,1346	Dr	D-STAN	04-13-015-0013	1	243
14	12-23-1-06-38 -f -00	1,9	0,103	Dr	D-STAN	04-13-015-0013	1	243
14	12-23-1-06-38 -~b -00	0,14	0,0029	Dr	DROGI L	04-13-015-0013	1	243
15	12-23-1-06-40 -j -00	0,78	0,0696	N	D-STAN	04-13-015-0006	2	150
15	12-23-1-06-40 -~c -00	0,22	0,0158	N	DROGI L	04-13-015-0006	2	150
16	12-23-1-08-46 -t -00	3,32	0,073	N	D-STAN	04-13-015-0006	2	46/5
16	12-23-1-08-46 -t -00	3,32	0,23	Ps	D-STAN	04-13-015-0006	3	46/5
16	12-23-1-08-46 -t -00	3,32	0,32	R	D-STAN	04-13-015-0006	4	46/5
16	12-23-1-08-46 -t -00	3,32	0,3289	Ł	D-STAN	04-13-015-0006	5	46/5
16	12-23-1-08-46 -x -00	2,47	0,0983	N	D-STAN	04-13-015-0006	2	46/5
17	12-23-1-08-50 -h -00	5,11	0,3047	N	D-STAN	04-13-015-0009	2	50/2
17	12-23-1-08-50 -j -00	2,98	0,0508	N	D-STAN	04-13-015-0009	2	50/2
18	12-23-1-08-51 -c -00	5,88	0,1483	R	D-STAN	04-13-015-0006	2	51/3
19	12-23-1-08-59 -l -00	0,8	0,093	N	D-STAN	04-13-015-0009	2	59
20	12-23-1-08-60 -g -00	4,79	0,29	N	D-STAN	04-13-015-0009	2	60/2
21	12-23-1-08-61 -a -00	14,52	0,37	N	D-STAN	04-13-015-0012	2	61/2
22	12-23-1-08-64 -p -00	1,77	1,772	N	D-STAN	04-13-015-0009	2	64/4
22	12-23-1-08-64 -x -00	0,54	0,0754	Ł	D-STAN	04-13-015-0009	4	64/4
22	12-23-1-08-64 -x -00	0,54	0,4658	N	D-STAN	04-13-015-0009	2	64/4
22	12-23-1-08-64 -y -00	4,59	0,2489	N	D-STAN	04-13-015-0012	2	64/7
22	12-23-1-08-64 -ax -00	1	1,0038	N	D-STAN	04-13-015-0012	2	64/7
22	12-23-1-08-64 -cx -00	0,12	0,12	Bp	SUKCESJA	04-13-015-0012	1	64/8

Lp	Wydzielenie	Pow_ha	Pow_ewid	Użytek	Rodz_pow	Adres_adm	Kont	Działka_ewid
22	12-23-1-08-64 -dx -00	0,12	0,12	N	SUKCESJA	04-13-015-0012	1	64/4
22	12-23-1-08-64 -~d -00	0,13	0,0196	Lz	LINIE	04-13-015-0009	3	64/5
22	12-23-1-08-64 -~d -00	0,13	0,0371	N	LINIE	04-13-015-0009	2	64/5
23	12-23-1-08-64A -a -00	9,38	0,3	N	D-STAN	04-13-015-0012	2	64/11
24	12-23-1-08-66 -g -00	1,38	0,132	R	D-STAN	04-13-015-0012	3	66/4
24	12-23-1-08-66 -i -00	6,96	0,0283	N	D-STAN	04-13-015-0012	2	66/3
24	12-23-1-08-66 -j -00	11,73	0,3717	N	D-STAN	04-13-015-0012	2	66/3
25	12-23-1-05-68A -l -00	1,43	0,31	R	SUKCESJA	04-13-015-0009	4	68/19
25	12-23-1-05-68A -l -00	1,43	0,4289	N	SUKCESJA	04-13-015-0009	2	68/19
25	12-23-1-05-68A -l -00	1,43	0,6905	Ł	SUKCESJA	04-13-015-0009	5	68/19
25	12-23-1-05-68A -o -00	2,54	0,2296	N	D-STAN	04-13-015-0009	2	68/19
26	12-23-1-05-70 -p -00	0,65	0,649	R	SUKCESJA	04-13-015-0009	2	70/8
27	12-23-1-05-70A -a -00	6,43	0,7425	N	D-STAN	04-13-015-0009	2	70/4
28	12-23-1-05-71 -c -00	2,17	1,33	Ł	SUKCESJA	04-13-015-0009	3	614
29	12-23-1-05-72B -r -00	8,51	0,0786	N	D-STAN	04-13-015-0009	2	72/7
30	12-23-1-08-73 -a -00	0,66	0,6567	N	SUKCESJA	04-13-015-0009	2	73/3
30	12-23-1-08-73 -c -00	2,95	0,1233	N	D-STAN	04-13-015-0009	2	73/3
30	12-23-1-08-73 -k -00	6,71	0,3745	N	D-STAN	04-13-015-0009	2	73/2
31	12-23-1-08-75 -m -00	1,93	0,0517	Ł	D-STAN	04-13-015-0012	5	75/1
31	12-23-1-08-75 -m -00	1,93	0,06	Ł	D-STAN	04-13-015-0012	6	75/1
31	12-23-1-08-75 -p -00	4,16	0,5501	N	D-STAN	04-13-015-0012	2	75/1
31	12-23-1-08-75 -b -00	1,16	0,1425	R	D-STAN	04-13-015-0012	3	75/1
31	12-23-1-08-75 -b -00	1,16	0,2243	Ł	D-STAN	04-13-015-0012	5	75/1
31	12-23-1-08-75 -f -00	1,8	0,0181	Ł	D-STAN	04-13-015-0012	3	75/5
32	12-23-1-08-76 -j -00	0,19	0,02	N	D-STAN	04-13-015-0012	1	76/7
32	12-23-1-08-76 -j -00	0,19	0,1711	Ps	D-STAN	04-13-015-0012	2	76/7
32	12-23-1-08-76 -m -00	0,03	0,03	W	ROWY	04-13-015-0012	3	76/7
33	12-23-1-05-77 -g -00	0,5	0,5	Ps	SUKCESJA	04-13-015-0012	3	77/1
33	12-23-1-05-77 -i -00	2,83	2,83	N	E-N	04-13-015-0012	1	77/1
34	12-23-1-08-64 -k -00	2,31	0,0222	N	D-STAN	04-13-015-0009	2	64/4
34	12-23-1-08-64 -k -00	2,31	0,0547	Ł	D-STAN	04-13-015-0009	3	64/4
34	12-23-1-08-64 -m -00	1,79	0,1984	Lz	D-STAN	04-13-015-0009	3	64/5
34	12-23-1-08-64 -m -00	1,79	1,5958	N	D-STAN	04-13-015-0009	2	64/5
35	12-23-1-08-66 -a -00	2,66	0,2534	N	D-STAN	04-13-015-0012	2	66/4
35	12-23-1-08-66 -d -00	1,2	0,2466	N	D-STAN	04-13-015-0012	2	66/4
36	12-23-1-08-67 -g -00	2,64	0,1971	N	D-STAN	04-13-015-0012	2	67/4
37	12-23-1-05-68 -c -00	1,51	0,2017	R	D-STAN	04-13-015-0009	3	610
38	12-23-1-05-68A -r -00	1,89	0,2	Ps	D-STAN	04-13-015-0008	2	308/2
39	12-23-1-05-72A -i -00	1,01	1,01	Lzr-Ł	D-STAN	04-13-015-0009	1	462
40	12-23-1-05-72B -c -00	3,93	0,1252	N	D-STAN	04-13-015-0009	2	72/12
41	12-23-1-08-73 -l -00	4,25	0,4091	N	D-STAN	04-13-015-0009	2	73/2
41	12-23-1-08-73 -n -00	5,14	0,4508	N	D-STAN	04-13-015-0009	2	73/2
41	12-23-1-08-73 -r -00	1,14	0,0256	N	D-STAN	04-13-015-0009	2	73/2
42	12-23-1-08-74 -a -00	6,92	0,12	Lzr-Ps	D-STAN	04-13-015-0012	4	74/5
42	12-23-1-08-74 -a -00	6,92	0,72	N	D-STAN	04-13-015-0012	2	74/5
42	12-23-1-08-74 -a -00	6,92	1,68	Lzr-Ł	D-STAN	04-13-015-0012	3	74/5
42	12-23-1-08-74 -b -00	2,07	0,68	N	D-STAN	04-13-015-0012	2	74/4
43	12-23-1-08-75 -y -00	2,29	0,0616	N	D-STAN	04-13-015-0012	2	75/4

Lp	Wydzielenie	Pow_ha	Pow_ewid	Użytek	Rodz_pow	Adres_adm	Kont	Działka_ewid
44	12-23-1-05-77A -b -00	4,29	4,2907	N	E-N	04-13-015-0012	3	77/5
44	12-23-1-05-77A -c -00	2,74	2,7393	N	E-N	04-13-015-0012	3	77/5
45	12-23-1-05-78 -j -00	3,35	0,0074	N	D-STAN	04-13-015-0012	2	78
46	12-23-1-05-80 -f -00	2,79	0,0278	N	D-STAN	04-13-015-0012	2	80/1
46	12-23-1-05-80 -p -00	0,31	0,0185	R	L-CTWO	04-13-015-0012	3	80/1
47	12-23-1-08-81 -p -00	1,14	0,0365	Ps	D-STAN	04-13-015-0012	3	81/2
48	12-23-1-08-82 -b -00	10,92	0,361	N	D-STAN	04-13-015-0012	2	82/2
48	12-23-1-08-82 -c -00	5,3	0,2952	N	D-STAN	04-13-015-0012	2	82/2
49	12-23-1-08-89 -b -00	0,21	0,0526	Ł	D-STAN	04-13-015-0012	4	89/1
49	12-23-1-08-89 -d -00	2,48	0,0097	Ł	D-STAN	04-13-015-0012	4	89/1
49	12-23-1-08-89 -d -00	2,48	0,8728	N	D-STAN	04-13-015-0012	2	89/1
49	12-23-1-08-89 -g -00	7,56	0,1994	Ł	D-STAN	04-13-015-0012	4	89/1
49	12-23-1-08-89 -k -00	2,56	0,0307	N	D-STAN	04-13-015-0012	2	89/1
49	12-23-1-08-89 -k -00	2,56	0,0321	R	D-STAN	04-13-015-0012	3	89/1
50	12-23-1-03-91 -c -00	11,97	0,3	N	D-STAN	04-13-015-0012	2	91/5
51	12-23-1-03-94 -a -00	3,83	0,0558	N	D-STAN	04-13-025-0006	2	751
51	12-23-1-03-94 -c -00	0,98	0,2424	N	D-STAN	04-13-025-0006	2	751
51	12-23-1-03-94 -f -00	2,78	0,0419	N	D-STAN	04-13-025-0006	2	751
52	12-23-1-03-95 -g -00	0,72	0,076	R	D-STAN	04-13-025-0006	2	95/2
53	12-23-1-03-96 -b -00	9,3	0,0985	N	D-STAN	04-13-025-0006	2	96/1
54	12-23-1-08-81 -c -00	2,59	2,59	N	E-N	04-13-015-0012	1	81/2
54	12-23-1-08-81 -k -00	0,73	0,0903	Ps	D-STAN	04-13-015-0012	3	81/2
55	12-23-1-08-83 -b -00	4,16	0,3812	N	D-STAN	04-13-015-0012	2	83/1
55	12-23-1-08-83 -c -00	9,61	0,0688	N	D-STAN	04-13-015-0012	2	83/1
56	12-23-1-08-89A -f -00	4,54	1,286	N	D-STAN	04-13-025-0006	2	89/5
56	12-23-1-08-89A -g -00	5,32	0,1305	N	D-STAN	04-13-025-0006	2	89/5
56	12-23-1-08-89A -j -00	3,96	0,1025	N	D-STAN	04-13-025-0006	2	89/5
56	12-23-1-08-89A -k -00	3,2	0,051	N	D-STAN	04-13-025-0006	2	89/5
56	12-23-1-08-89A -k -00	3,2	0,097	Ps	D-STAN	04-13-025-0006	3	89/5
57	12-23-1-03-92 -m -00	1,07	0,75	N	D-STAN	04-13-025-0006	2	92/7
57	12-23-1-03-92 -s -00	1,11	0,2548	N	D-STAN	04-13-025-0006	2	92/9
58	12-23-1-03-102 -a -00	0,82	0,1	N	SUKCESJA	04-13-015-0010	1	102/5
58	12-23-1-03-102 -a -00	0,82	0,7225	R	SUKCESJA	04-13-015-0010	2	102/5
58	12-23-1-03-102 -b -00	0,24	0,2371	R	SUKCESJA	04-13-015-0010	1	102/6
59	12-23-1-03-104 -a -00	11,07	0,7569	N	D-STAN	04-13-025-0006	2	104
59	12-23-1-03-104 -b -00	6,53	0,7931	N	D-STAN	04-13-025-0006	2	104
60	12-23-1-03-106 -d -00	3,07	0,1333	N	D-STAN	04-13-025-0006	2	106/4
60	12-23-1-03-106 -f -00	0,68	0,6767	N	SUKCESJA	04-13-025-0006	2	106/4
61	12-23-1-03-111 -c -00	0,27	0,1477	R	D-STAN	04-13-025-0007	2	111/10
61	12-23-1-03-111 -d -00	0,62	0,02	Dr	D-STAN	04-13-025-0007	1	296
61	12-23-1-03-111 -d -00	0,62	0,4724	R	D-STAN	04-13-025-0007	2	342
61	12-23-1-03-111 -a -00	1,58	0,79	Lz	N-CTWO	04-13-025-0007	2	111/12
61	12-23-1-03-111 -~a -00	0,02	0,0076	R	L ENERG	04-13-025-0007	2	342
62	12-23-1-03-112 -o -00	0,99	0,68	Lzr-Ps	SUKCESJA	04-13-025-0007	2	112/1
63	12-23-1-03-113 -a -00	23,31	0,1033	N	D-STAN	04-13-025-0006	2	113
64	12-23-1-03-114 -h -00	4,09	0,051	N	D-STAN	04-13-025-0006	2	114/1
64	12-23-1-03-114 -f -00	1,13	0,1619	N	D-STAN	04-13-025-0006	2	114/1
65	12-23-1-03-117 -b -00	1,83	0,0943	Ł	D-STAN	04-13-025-0006	3	118/3

Lp	Wydzielenie	Pow_ha	Pow_ewid	Użytek	Rodz_pow	Adres_adm	Kont	Działka_ewid
66	12-23-1-03-119 -l -00	2,98	0,3506	N	D-STAN	04-13-025-0006	2	119/2
67	12-23-1-03-121 -h -00	0,09	0,0919	Lz	SUKCESJA	04-13-025-0006	1	706
68	12-23-1-03-123 -c -00	2,89	0,32	N	D-STAN	04-13-025-0006	2	123/2
69	12-23-1-03-124 -h -00	6,29	6,29	N	E-N	04-13-025-0006	2	124/11
70	12-23-1-07-129 -a -00	1,76	1,762	N	D-STAN	04-13-025-0018	2	154
70	12-23-1-07-129 -b -00	26,16	0,0647	N	D-STAN	04-13-025-0018	2	154
70	12-23-1-07-129 -h -00	3,36	0,0498	Ł	D-STAN	04-13-025-0018	4	154
70	12-23-1-07-129 -i -00	0,44	0,44	R	D-STAN	04-13-025-0018	3	154
70	12-23-1-07-129 -j -00	0,46	0,4602	Ł	SUKCESJA	04-13-025-0018	4	154
71	12-23-1-07-131A -bx -00	0,05	0,0531	N	D-STAN	04-13-025-0006	1	131/15
71	12-23-1-07-131A -y -00	2,65	2,647	N	E-N	04-13-025-0006	1	131/17
71	12-23-1-07-131A -ax -00	1,07	1,0669	N	E-N	04-13-025-0006	1	131/15
72	12-23-1-03-112 -a -00	0,72	0,0567	R	D-STAN	04-13-025-0007	8	112/1
72	12-23-1-03-112 -a -00	0,72	0,17	R	D-STAN	04-13-025-0007	6	112/1
72	12-23-1-03-112 -f -00	0,68	0,1658	R	D-STAN	04-13-025-0007	8	112/1
72	12-23-1-03-112 -j -00	0,35	0,0395	R	D-STAN	04-13-025-0007	6	112/1
72	12-23-1-03-112 -j -00	0,35	0,0416	N	D-STAN	04-13-025-0007	3	112/1
72	12-23-1-03-112 -l -00	0,77	0,0469	R	D-STAN	04-13-025-0007	7	112/1
72	12-23-1-03-112 -l -00	0,77	0,4674	Lzr-R	D-STAN	04-13-025-0007	9	112/1
72	12-23-1-03-112 -m -00	0,62	0,6206	N	SUKCESJA	04-13-025-0007	3	112/1
72	12-23-1-03-112 -o -00	0,99	0,014	R	SUKCESJA	04-13-025-0007	6	112/1
72	12-23-1-03-112 -o -00	0,99	0,2912	Ps	SUKCESJA	04-13-025-0007	5	112/1
73	12-23-1-03-114 -i -00	12,53	0,0401	N	D-STAN	04-13-025-0006	2	114/1
73	12-23-1-03-114 -n -00	0,07	0,0292	Ł	D-STAN	04-13-025-0006	3	114/2
73	12-23-1-03-114 -~f -00	0,38	0,0056	N	LINIE	04-13-025-0006	2	114/1
74	12-23-1-03-115 -c -00	22,6	0,1869	N	D-STAN	04-13-025-0006	2	115/1
75	12-23-1-03-118 -d -00	4,73	0,3874	Ł	D-STAN	04-13-025-0006	3	118/3
75	12-23-1-03-118 -l -00	1,38	1,3806	N	SUKCESJA	04-13-025-0006	2	118/3
76	12-23-1-03-119 -g -00	3,5	0,3077	N	D-STAN	04-13-025-0006	2	119/2
77	12-23-1-03-125 -m -00	0,49	0,2	Ps	SUKCESJA	04-13-025-0006	1	674
77	12-23-1-03-125 -m -00	0,49	0,29	N	SUKCESJA	04-13-025-0006	2	674
78	12-23-1-03-127 -i -00	6,91	0,272	N	D-STAN	04-13-025-0006	2	127/1
78	12-23-1-03-127 -k -00	5,51	0,3649	Ls	E-N	04-13-025-0006	1	127/1
78	12-23-1-03-127 -k -00	5,51	5,148	N	E-N	04-13-025-0006	2	127/1
78	12-23-1-03-127 -p -00	0,05	0,0458	Ł	ROWY	04-13-025-0006	4	127/1
79	12-23-1-07-128 -a -00	6,83	0,5104	Ł	D-STAN	04-13-025-0018	5	128/6
79	12-23-1-07-128 -a -00	6,83	3,5883	N	D-STAN	04-13-025-0018	2	128/6
79	12-23-1-07-128 -g -00	0,27	0,1341	Ł	D-STAN	04-13-025-0018	5	128/6
79	12-23-1-07-128 -g -00	0,27	0,135	N	D-STAN	04-13-025-0018	2	128/6
79	12-23-1-07-128 -h -00	1,77	0,178	Ł	D-STAN	04-13-025-0018	5	128/6
79	12-23-1-07-128 -k -00	1,3	0,1997	Ł	D-STAN	04-13-025-0018	5	128/6
79	12-23-1-07-128 -l -00	3,27	0,0961	Ł	D-STAN	04-13-025-0018	5	128/6
80	12-23-1-07-131 -b -00	0,23	0,0129	R	D-STAN	04-13-025-0001	1	131/14
80	12-23-1-07-131 -b -00	0,23	0,0396	R	D-STAN	04-13-025-0001	3	131/14
80	12-23-1-07-131 -b -00	0,23	0,18	Lz	D-STAN	04-13-025-0001	4	131/14
80	12-23-1-07-131 -h -00	1,11	1,11	N	E-N	04-13-025-0001	2	131/12
80	12-23-1-07-131 -l -00	0,56	0,5574	N	E-N	04-13-025-0001	2	131/13

Lp	Wydzielenie	Pow_ha	Pow_ewid	Użytek	Rodz_pow	Adres_adm	Kont	Działka_ewid
80	12-23-1-07-131 -m -00	0,42	0,4226	N	E-N	04-13-025-0001	2	131/13
81	12-23-1-07-131A -b -00	3,69	0,0574	R	D-STAN	04-13-025-0001	4	131/23
81	12-23-1-07-131A -h -00	1,25	0,0187	Ps	D-STAN	04-13-025-0001	3	131/23
82	12-23-1-07-147 -bx -00	2,1	0,11	R	D-STAN	04-13-025-0006	2	134/2
83	12-23-1-07-147 -a -00	3,21	0,0103	R	D-STAN	04-13-025-0006	6	147/1
83	12-23-1-07-147 -a -00	3,21	0,1438	R	D-STAN	04-13-025-0006	7	147/1
83	12-23-1-07-147 -b -00	2,63	0,0771	R	D-STAN	04-13-025-0006	6	147/1
83	12-23-1-07-147 -b -00	2,63	0,209	N	D-STAN	04-13-025-0006	2	147/1
83	12-23-1-07-147 -g -00	0,31	0,0093	R	D-STAN	04-13-025-0006	6	147/1
83	12-23-1-07-147 -g -00	0,31	0,0547	Ps	D-STAN	04-13-025-0006	3	147/1
83	12-23-1-07-147 -h -00	1,88	0,1164	R	D-STAN	04-13-025-0006	7	147/1
83	12-23-1-07-147 -h -00	1,88	0,1804	R	D-STAN	04-13-025-0006	6	147/1
83	12-23-1-07-147 -k -00	0,39	0,0595	R	L-CTWO	04-13-025-0006	7	147/1
84	12-23-1-07-149 -d -00	0,86	0,86	N	SUKCESJA	04-13-025-0006	2	149
85	12-23-1-07-150 -i -00	8,05	0,32	N	D-STAN	04-13-025-0006	2	150/2
86	12-23-1-07-157 -a -00	2,75	0,54	N	D-STAN	04-13-025-0006	2	157/5
87	12-23-1-07-160 -c -00	2,72	0,3204	N	D-STAN	04-13-025-0006	2	160
88	12-23-1-07-131A -dx -00	0,01	0,0073	W	ROWY	04-13-025-0006	1	206/4
89	12-23-1-07-132 -h -00	4,21	0,052	R	D-STAN	04-13-025-0007	2	132/4
89	12-23-1-07-132 -i -00	0,8	0,0378	Ps	D-STAN	04-13-025-0007	2	132/3
89	12-23-1-07-132 -p -00	3,6	0,1674	Ps	D-STAN	04-13-025-0007	2	132/3
90	12-23-1-07-143 -a -00	1,76	0,4209	N	D-STAN	04-13-025-0006	2	143/1
90	12-23-1-07-143 -c -00	4,42	0,0915	N	D-STAN	04-13-025-0006	2	143/1
90	12-23-1-07-143 -d -00	5,59	2,096	N	D-STAN	04-13-025-0006	2	143/1
90	12-23-1-07-143 -f -00	3,47	0,0855	N	D-STAN	04-13-025-0006	2	143/1
90	12-23-1-07-143 -g -00	3,86	0,0361	N	D-STAN	04-13-025-0006	2	143/1
91	12-23-1-07-147 -t -00	0,2	0,1991	N	D-STAN	04-13-025-0006	1	147/3
91	12-23-1-07-147 -ax -00	0,16	0,0304	R	ROWY	04-13-025-0006	7	147/1
91	12-23-1-07-147 -ax -00	0,16	0,1343	R	ROWY	04-13-025-0006	6	147/1
91	12-23-1-07-147 -~c -00	0,01	0,0076	N	LINIE	04-13-025-0006	2	147/1
92	12-23-1-07-158 -~b -00	0,18	0,0485	N	LINIE	04-13-025-0006	2	158/1
92	12-23-1-07-158 -a -00	2,52	0,1467	N	D-STAN	04-13-025-0006	2	158/1
92	12-23-1-07-158 -b -00	2,03	0,0274	N	D-STAN	04-13-025-0006	2	158/1
92	12-23-1-07-158 -f -00	2,03	1,5073	N	SUKCESJA	04-13-025-0006	2	158/1
92	12-23-1-07-158 -g -00	4,07	0,1601	N	D-STAN	04-13-025-0006	2	158/1
93	12-23-1-09-164 -c -00	2,19	0,0221	Ps	D-STAN	04-13-025-0006	2	164/2
93	12-23-1-09-164 -h -00	11,38	0,0152	R	D-STAN	04-13-025-0006	3	164/2
93	12-23-1-09-164 -h -00	11,38	0,0156	Ps	D-STAN	04-13-025-0006	2	164/2
94	12-23-1-09-165 -d -00	4,86	0,2115	N	D-STAN	04-13-025-0006	2	165/1
94	12-23-1-09-165 -f -00	3,7	0,0812	N	D-STAN	04-13-025-0006	2	165/1
95	12-23-1-07-170 -l -00	1,23	0,0264	Ps	D-STAN	04-13-025-0010	3	170/4
96	12-23-1-09-171 -m -00	3,9	0,2744	N	D-STAN	04-13-025-0010	2	171/4
97	12-23-1-09-174 -l -00	16,31	16,31	N	E-N	04-13-025-0006	2	174/3
97	12-23-1-09-174 -m -00	0,5	0,5017	Ws	E-WS	04-13-025-0006	4	174/3
97	12-23-1-09-174 -n -00	0,36	0,3585	Ws	E-WS	04-13-025-0006	4	174/3
97	12-23-1-09-174 -o -00	0,55	0,5487	Ws	E-WS	04-13-025-0006	4	174/3
97	12-23-1-09-174 -p -00	1,65	1,6511	Ws	E-WS	04-13-025-0006	4	174/3

Lp	Wydzielenie	Pow_ha	Pow_ewid	Użytek	Rodz_pow	Adres_adm	Kont	Działka_ewid
98	12-23-1-07-179 -a -00	4,81	0,0852	N	D-STAN	04-13-025-0010	2	179/16
98	12-23-1-07-179 -j -00	4,09	0,0998	N	D-STAN	04-13-025-0010	2	19/7
98	12-23-1-07-179 -m -00	0,54	0,5428	N	SUKCESJA	04-13-025-0010	2	179/16
98	12-23-1-07-179 -n -00	1,34	0,0252	N	D-STAN	04-13-025-0010	2	179/16
98	12-23-1-07-179 -p -00	0,82	0,0758	N	D-STAN	04-13-025-0010	2	19/7
98	12-23-1-07-179 -s -00	2,69	0,6174	N	D-STAN	04-13-025-0010	2	179/16
99	12-23-1-07-181 -g -00	3,04	0,0849	Ł	D-STAN	04-13-025-0010	2	239
100	12-23-1-07-182 -o -00	2,28	0,0121	Ł	D-STAN	04-13-025-0002	2	182/2
100	12-23-1-07-182 -r -00	0,48	0,4779	Ł	SUKCESJA	04-13-025-0002	2	182/2
101	12-23-1-09-184 -d -00	1,29	1,2933	N	SUKCESJA	04-13-025-0010	2	184/1
102	12-23-1-07-182 -i -00	2,59	0,0638	Ł	D-STAN	04-13-025-0010	3	240
103	12-23-1-09-186 -c -00	0,86	0,8592	N	SUKCESJA	04-13-025-0002	2	186
103	12-23-1-09-186 -d -00	0,65	0,6508	N	SUKCESJA	04-13-025-0002	2	186
104	12-23-1-09-192 -b -00	7,76	0,6181	N	D-STAN	04-13-025-0006	2	192/1
105	12-23-1-07-169 -h -00	0,66	0,0235	Ps	D-STAN	04-13-025-0006	3	761
106	12-23-1-07-170 -c -00	4,91	0,2982	N	D-STAN	04-13-025-0010	2	170/4
107	12-23-1-09-172 -f -00	2,25	0,2308	N	D-STAN	04-13-025-0010	2	172/4
108	12-23-1-09-177 -d -00	0,58	0,5783	R	D-STAN	04-13-025-0006	2	177/3
108	12-23-1-09-177 -f -00	0,79	0,1003	R	L-CTWO	04-13-025-0006	2	177/3
108	12-23-1-09-177 -f -00	0,79	0,1627	R	L-CTWO	04-13-025-0006	3	177/3
108	12-23-1-09-177 -g -00	0,32	0,1173	R	BUD INNE	04-13-025-0006	3	177/3
108	12-23-1-09-177 -~a -00	0,2	0,0214	R	DROGI L	04-13-025-0006	2	177/3
109	12-23-1-07-180 -a -00	8,27	0,0141	N	D-STAN	04-13-025-0010	2	180/1
109	12-23-1-07-180 -a -00	8,27	0,0739	Ł	D-STAN	04-13-025-0010	3	180/1
109	12-23-1-07-180 -j -00	0,46	0,3449	N	SUKCESJA	04-13-025-0010	2	180/1
109	12-23-1-07-180 -k -00	11,27	0,3082	N	D-STAN	04-13-025-0010	2	180/1
110	12-23-1-07-196 -b -00	2,13	0,32	N	D-STAN	04-13-025-0010	2	196/1
111	12-23-1-07-183 -j -00	2,27	0,0586	N	D-STAN	04-13-025-0010	3	183/5
111	12-23-1-07-183 -g -00	1,93	0,0778	N	D-STAN	04-13-025-0010	3	183/5
111	12-23-1-07-183 -i -00	1,3	0,237	N	D-STAN	04-13-025-0010	3	183/5
112	12-23-1-09-184 -n -00	1,98	1,9842	N	SUKCESJA	04-13-025-0010	2	184/1
113	12-23-1-09-185 -~i -00	0,24	0,0503	N	LINIE	04-13-025-0002	2	185
113	12-23-1-09-185 -a -00	0,32	0,315	N	SUKCESJA	04-13-025-0002	2	185
113	12-23-1-09-185 -d -00	0,54	0,5447	N	SUKCESJA	04-13-025-0002	2	185
114	12-23-1-09-188 -b -00	3,34	3,34	Ł	E-Ł	04-13-025-0006	1	188/1
114	12-23-1-09-188 -c -00	5,46	5,46	N	E-N	04-13-025-0006	3	188/1
115	12-23-1-09-189 -a -00	7,13	7,13	N	E-N	04-13-025-0006	2	768
116	12-23-1-04-195 -b -00	1,32	0,1506	Tr	D-STAN	04-13-025-0010	4	195/5
116	12-23-1-04-195 -c -00	2,54	0,122	Tr	D-STAN	04-13-025-0010	4	195/5
116	12-23-1-04-195 -d -00	20,1	0,0892	Tr	D-STAN	04-13-025-0010	4	195/5
117	12-23-1-04-196A -a -00	27,13	0,4785	N	D-STAN	04-13-025-0002	3	196/4
117	12-23-1-04-196A -g -00	0,56	0,5599	Lz	SUKCESJA	04-13-025-0002	2	196/4
118	12-23-1-07-197A -h -00	8,95	0,137	Ł	D-STAN	04-13-025-0002	3	197/3
118	12-23-1-07-197A -h -00	8,95	0,164	Tr	D-STAN	04-13-025-0002	2	197/3
118	12-23-1-07-197A -i -00	0,64	0,6366	Ł	ROWY	04-13-025-0002	4	197/4
119	12-23-1-09-201 -b -00	4,73	0,0211	N	D-STAN	04-13-025-0006	2	201
119	12-23-1-09-201 -f -00	5,03	0,0067	N	D-STAN	04-13-025-0006	2	201


Lp	Wydzielenie	Pow_ha	Pow_ewid	Użytek	Rodz_pow	Adres_adm	Kont	Działka_ewid
120	12-23-1-09-206 -c -00	3,28	3,28	N	SUKCESJA	04-13-025-0002	2	336
121	12-23-1-09-207 -a -00	6,76	6,7646	N	E-N	04-13-025-0003	2	207
121	12-23-1-09-207 -b -00	3,5	3,5	N	SUKCESJA	04-13-025-0003	2	207
121	12-23-1-09-207 -g -00	2,01	2,0054	N	E-N	04-13-025-0003	2	207
122	12-23-1-09-210 -c -00	4,19	0,071	N	D-STAN	04-13-025-0003	2	210/1
123	12-23-1-09-213 -d -00	1,06	1,0626	N	SUKCESJA	04-13-025-0003	4	213/6
123	12-23-1-09-213 -h -00	2,98	0,0158	R	D-STAN	04-13-025-0003	2	213/6
123	12-23-1-09-213 -h -00	2,98	0,0552	R	D-STAN	04-13-025-0003	3	213/6
124	12-23-1-09-216 -g -00	6,01	0,38	N	D-STAN	04-13-045-0014	2	216/5
125	12-23-1-04-217 -a -00	25,42	0,1703	Ps	D-STAN	04-13-025-0003	2	217/3
125	12-23-1-04-217 -c -00	0,39	0,0297	Ps	L-CTWO	04-13-025-0003	2	217/3
125	12-23-1-04-217 -c -00	0,39	0,0905	R	L-CTWO	04-13-025-0003	3	217/3
125	12-23-1-04-217 -f -00	1,33	0,0077	R	D-STAN	04-13-025-0003	3	217/3
125	12-23-1-04-217 -~b -00	0,03	0,0271	R	DROGI L	04-13-025-0003	3	217/3
126	12-23-1-07-197 -d -00	0,66	0,0187	N	D-STAN	04-13-025-0002	2	197/1
126	12-23-1-07-197 -f -00	2,97	0,2631	N	D-STAN	04-13-025-0002	2	197/1
126	12-23-1-07-197 -g -00	1,46	0,0632	N	D-STAN	04-13-025-0002	2	197/1
126	12-23-1-07-197 -i -00	0,3	0,2959	N	SUKCESJA	04-13-025-0002	2	197/1
126	12-23-1-07-197 -j -00	1,61	0,0112	N	D-STAN	04-13-025-0002	2	197/1
126	12-23-1-07-197 -m -00	3,36	0,0218	N	D-STAN	04-13-025-0002	2	197/1
126	12-23-1-07-197 -c -00	1,91	0,242	N	D-STAN	04-13-025-0002	2	197/1
127	12-23-1-07-197A -d -00	30,97	0,2104	Ł	D-STAN	04-13-025-0002	4	197/4
127	12-23-1-07-197A -d -00	30,97	0,791	N	D-STAN	04-13-025-0002	2	197/4
128	12-23-1-09-200 -a -00	16,37	16,3656	N	E-N	04-13-025-0003	2	200
128	12-23-1-09-200 -b -00	7,18	1,0744	N	D-STAN	04-13-025-0003	2	200
129	12-23-1-04-226 -b -00	1,96	0,0988	N	D-STAN	04-13-025-0002	2	337
129	12-23-1-04-226 -d -00	1,36	0,1127	N	D-STAN	04-13-025-0002	2	337
129	12-23-1-04-226 -i -00	2,07	0,1707	N	D-STAN	04-13-025-0003	2	226/7
129	12-23-1-04-226 -j -00	14,72	0,0632	N	D-STAN	04-13-025-0003	2	226/7
130	12-23-1-04-228 -b -00	1,89	0,1246	N	D-STAN	04-13-025-0003	2	228/4
130	12-23-1-04-228 -c -00	0,45	0,4468	N	SUKCESJA	04-13-025-0003	2	228/4
130	12-23-1-04-228 -d -00	0,74	0,7403	N	D-STAN	04-13-025-0003	2	228/4
131	12-23-1-04-229 -a -00	1,09	0,0195	Lz-Ł	D-STAN	04-13-025-0003	4	40
131	12-23-1-04-229 -a -00	1,09	0,3976	Ł	D-STAN	04-13-025-0003	1	40
131	12-23-1-04-229 -c -00	2,66	0,0203	N	D-STAN	04-13-025-0003	5	40
131	12-23-1-04-229 -h -00	1,82	0,0204	Ł	D-STAN	04-13-025-0003	1	40
131	12-23-1-04-229 -h -00	1,82	0,0586	N	D-STAN	04-13-025-0003	2	229/4
132	12-23-1-04-236 -l -00	3,01	3,0135	N	E-N	04-13-025-0002	2	236/1
132	12-23-1-04-236 -o -00	1,73	1,7265	N	E-N	04-13-025-0002	2	236/1
133	12-23-1-01-245 -i -00	2,92	2,92	Ws	E-WS	04-13-045-0014	2	245/4
134	12-23-1-01-246 -g -00	1,75	1,75	N	E-N	04-13-045-0014	2	246/4
134	12-23-1-01-246 -h -00	3,76	3,76	Ws	E-WS	04-13-045-0014	3	246/4
135	12-23-1-04-251 -b -00	4,37	0,0543	N	D-STAN	04-13-045-0014	2	251
136	12-23-1-01-254 -b -00	5,81	0,4456	N	D-STAN	04-13-045-0014	2	254
136	12-23-1-01-254 -f -00	0,68	0,68	N	E-N	04-13-045-0014	2	254
136	12-23-1-01-254 -a -00	13,37	0,4544	N	D-STAN	04-13-045-0014	2	254
137	12-23-1-04-263 -b -00	3,95	0,0433	N	D-STAN	04-13-045-0014	2	263/4
138	12-23-1-04-264 -a -00	3,24	0,0552	N	D-STAN	04-13-045-0014	2	1034

Lp	Wydzielenie	Pow_ha	Pow_ewid	Użytek	Rodz_pow	Adres_adm	Kont	Działka_ewid
138	12-23-1-04-264 -b -00	1,39	0,3454	N	D-STAN	04-13-045-0014	2	1034
138	12-23-1-04-264 -d -00	4,65	0,8277	Ls	E-N	04-13-045-0014	1	1034
138	12-23-1-04-264 -d -00	4,65	3,826	N	E-N	04-13-045-0014	2	1034
138	12-23-1-04-264 -h -00	9,31	0,6234	N	D-STAN	04-13-045-0014	2	1034
139	12-23-1-01-266 -h -00	2,75	2,75	N	E-N	04-13-045-0014	1	266/2
140	12-23-1-01-275 -b -00	1,39	0,1042	Ł	D-STAN	04-13-045-0014	2	275/6
140	12-23-1-01-275 -h -00	1,66	0,2216	Ł	D-STAN	04-13-045-0014	2	275/6
141	12-23-1-01-278A -g -00	0,41	0,3822	Ł	D-STAN	04-13-045-0014	4	278/2
141	12-23-1-01-278A -h -00	0,78	0,7814	W	E-WP	04-13-045-0014	3	278/2
141	12-23-1-01-278A -i -00	0,5	0,4978	W	E-WP	04-13-045-0014	3	278/2
141	12-23-1-01-278A -j -00	0,15	0,153	W	E-WP	04-13-045-0014	3	278/2
142	12-23-1-01-285 -c -00	1,47	0,142	N	D-STAN	04-13-045-0014	2	285/1
143	12-23-1-06-293 -d -00	1,47	0,0569	N	D-STAN	04-13-015-0004	2	293
143	12-23-1-06-293 -g -00	14,48	0,2515	N	D-STAN	04-13-015-0004	2	293
144	12-23-1-05-299 -c -00	0,51	0,5131	N	SUKCESJA	04-13-015-0002	2	299/2
144	12-23-1-05-299 -f -00	2,5	0,0269	N	D-STAN	04-13-015-0002	2	299/2
145	12-23-1-05-303 -b -00	0,31	0,31	N	SUKCESJA	04-13-015-0008	2	303
146	12-23-1-05-307 -h -00	0,98	0,0001	R	D-STAN	04-13-015-0008	6	307/1
146	12-23-1-05-307 -~a -00	0,15	0,0814	R	DROGI L	04-13-015-0008	6	307/1
147	12-23-1-01-284 -g -00	0,75	0,2127	N	D-STAN	04-13-045-0014	3	284/3
147	12-23-1-01-284 -h -00	0,6	0,5952	Lz	D-STAN	04-13-045-0014	2	284/3
147	12-23-1-01-284 -i -00	0,84	0,1168	Lz	BUD INNE	04-13-045-0014	2	284/3
147	12-23-1-01-284 -j -00	0,22	0,098	Lz	L-CTWO	04-13-045-0014	2	284/3
147	12-23-1-01-284 -~i -00	0,13	0,009	N	L ENERG	04-13-045-0014	3	284/3
148	12-23-1-01-285 -b -00	7,16	0,9737	N	D-STAN	04-13-045-0014	2	285/1
149	12-23-1-06-294 -b -00	2,87	0,4331	N	D-STAN	04-13-015-0004	2	294
149	12-23-1-06-294 -d -00	10,06	0,2116	N	D-STAN	04-13-015-0004	2	294
150	12-23-1-05-307 -c -00	0,43	0,0472	R	D-STAN	04-13-015-0008	4	307/1
150	12-23-1-05-307 -c -00	0,43	0,0982	R	D-STAN	04-13-015-0008	6	307/1
150	12-23-1-05-307 -f -00	4,87	0,0067	R	D-STAN	04-13-015-0008	6	307/1
151	12-23-1-05-309A -a -00	0,3	0,0427	N	SUKCESJA	04-13-015-0008	5	212/4
151	12-23-1-05-309A -a -00	0,3	0,1072	R	SUKCESJA	04-13-015-0008	1	212/4
151	12-23-1-05-309A -a -00	0,3	0,15	Lzr-Ł	SUKCESJA	04-13-015-0008	4	212/4
152	12-23-1-05-311 -c -00	0,86	0,0773	Ł	D-STAN	04-13-015-0008	2	311/1
153	12-23-1-05-316 -a -00	0,15	0,04	Tk	D-STAN	04-13-015-0008	1	316/7
154	12-23-1-05-317 -a -00	29,15	0,093	Tk	D-STAN	04-13-015-0005	1	317/7
155	12-23-1-09-208 -f -00	1,63	1,6305	N	E-N	04-13-025-0003	2	208
155	12-23-1-09-208 -i -00	0,74	0,7397	N	E-N	04-13-025-0003	2	208
155	12-23-1-09-208 -j -00	1,36	1,36	Ws	E-WS	04-13-025-0003	3	208
155	12-23-1-09-208 -m -00	1,31	1,3098	N	E-N	04-13-025-0003	2	208
156	12-23-1-09-214 -n -00	2,24	2,24	N	E-N	04-13-025-0003	2	214/3
157	12-23-1-04-218 -g -00	2,7	0,5	N	D-STAN	04-13-025-0003	2	218/1
158	12-23-1-01-219 -a -00	1,85	1,85	N	E-N	04-13-025-0003	2	219/1
159	12-23-1-04-223 -f -00	3,28	0,1497	Ł	D-STAN	04-13-025-0002	2	223/15
160	12-23-1-04-223B -a -00	2,06	0,1577	Lz	D-STAN	04-13-025-0002	3	223/17
160	12-23-1-04-223B -a -00	2,06	0,2242	Ł	D-STAN	04-13-025-0002	1	223/17
160	12-23-1-04-223B -d -00	0,95	0,4068	Lz	D-STAN	04-13-025-0002	3	223/17

Lp	Wydzielenie	Pow_ha	Pow_ewid	Użytek	Rodz_pow	Adres_adm	Kont	Działka_ewid
160	12-23-1-04-223B -d -00	0,95	0,5399	Ł	D-STAN	04-13-025-0002	1	223/17
161	12-23-1-04-224 -b -00	5,23	0,1264	N	D-STAN	04-13-025-0002	2	224/1
161	12-23-1-04-224 -j -00	1,07	0,0507	N	D-STAN	04-13-025-0002	2	224/1
161	12-23-1-04-224 -m -00	2,8	0,1436	N	D-STAN	04-13-025-0002	2	224/1
161	12-23-1-04-224 -o -00	2,25	0,2472	N	D-STAN	04-13-025-0002	2	224/1
161	12-23-1-04-224 -a -00	3,16	0,0435	N	SUKCESJA	04-13-025-0002	2	224/1
162	12-23-1-04-227 -l -00	3,03	0,1279	Ł	D-STAN	04-13-025-0003	2	227/2
164	12-23-1-01-231 -c -00	1,38	1,38	N	SUKCESJA	04-13-045-0014	2	231
165	12-23-1-04-238 -d -00	3,39	3,39	N	E-N	04-13-025-0003	2	238/2
165	12-23-1-04-238 -f -00	0,96	0,96	Ws	E-WS	04-13-025-0003	3	238/2
166	12-23-1-01-243 -k -00	0,44	0,44	N	E-N	04-13-045-0014	2	243/6
167	12-23-1-01-222 -j -00	0,35	0,3472	Ł	SUKCESJA	04-13-025-0003	2	258
168	12-23-1-04-223B -z -00	0,07	0,0696	W	ROWY	04-13-025-0002	7	223/18
168	12-23-1-04-223B -f -00	2,37	0,0207	Ł	D-STAN	04-13-025-0002	1	223/17
169	12-23-1-04-248 -c -00	1,83	1,8289	N	SUKCESJA	04-13-045-0014	2	248/7
169	12-23-1-04-248 -h -00	2,89	0,0762	N	ZRĄB	04-13-045-0014	2	248/7
169	12-23-1-04-248 -i -00	5,61	0,2349	N	D-STAN	04-13-045-0014	2	248/7
170	12-23-1-04-225 -c -00	1,16	0,1062	N	D-STAN	04-13-025-0002	2	225
170	12-23-1-04-225 -b -00	5,28	0,1938	N	D-STAN	04-13-025-0002	2	225
171	12-23-1-03-102 -g -00	6,01	0,3	N	D-STAN	04-13-025-0006	2	102/1
172	12-23-1-04-249 -c -00	2,75	0,1356	N	D-STAN	04-13-025-0003	2	249/1
172	12-23-1-04-249 -i -00	3,03	0,1321	N	D-STAN	04-13-045-0014	2	249/6
173	12-23-1-04-250 -b -00	3,65	0,1051	Ł	D-STAN	04-13-045-0014	3	250/1
174	12-23-1-04-253 -a -00	7,08	0,0345	N	D-STAN	04-13-045-0014	2	253
174	12-23-1-04-253 -b -00	0,75	0,3673	N	SUKCESJA	04-13-045-0014	2	253
174	12-23-1-04-253 -f -00	2,97	2,9682	N	SUKCESJA	04-13-045-0014	2	253
174	12-23-1-04-253 -k -00	0,36	0,36	N	E-N	04-13-045-0014	2	253
175	12-23-1-03-99 -g -00	0,7	0,7	N	D-STAN	04-13-025-0006	2	99/2
176	12-23-1-04-261 -n -00	4,99	1,08	N	D-STAN	04-13-045-0014	2	261/2
177	12-23-1-05-88A -f -00	2,69	2,6923	N	E-N	04-13-015-0001	2	88/14
177	12-23-1-05-88A -g -00	1,96	0,2977	N	D-STAN	04-13-015-0001	2	88/14
178	12-23-1-04-265 -a -00	2,96	0,4775	Ls	E-N	04-13-045-0014	1	1030
178	12-23-1-04-265 -a -00	2,96	2,4848	N	E-N	04-13-045-0014	2	1030
178	12-23-1-04-265 -b -00	10,13	0,1652	N	D-STAN	04-13-045-0014	2	1030
178	12-23-1-04-265 -d -00	1,26	0,2303	N	D-STAN	04-13-045-0014	2	1030
178	12-23-1-04-265 -~b -00	0,15	0,0097	N	LINIE	04-13-045-0014	2	1030
179	12-23-1-01-266 -b -00	1,95	1,9516	N	E-N	04-13-045-0014	2	266/1
179	12-23-1-01-266 -c -00	0,86	0,86	Ws	E-WS	04-13-045-0014	3	266/1
179	12-23-1-01-266 -g -00	2,54	2,5384	N	E-N	04-13-045-0014	2	266/1
180	12-23-1-01-274 -a -00	1,64	1,64	N	E-N	04-13-045-0014	2	274/10
180	12-23-1-01-274 -b -00	2,9	2,8997	N	E-N	04-13-045-0014	2	274/9
180	12-23-1-01-274 -m -00	0,35	0,0307	R	L-CTWO	04-13-045-0014	3	274/10
181	12-23-1-01-278A -a -00	25,67	25,6743	Ł	E-Ł	04-13-045-0014	4	278/2
181	12-23-1-01-278A -b -00	0,19	0,19	Lzr-Ł	E-LZ	04-13-045-0014	1	278/2
181	12-23-1-01-278A -c -00	0,59	0,5926	N	E-N	04-13-045-0014	2	278/2
181	12-23-1-01-278A -d -00	0,39	0,3874	N	E-N	04-13-045-0014	2	278/2
181	12-23-1-01-278A -f -00	6,49	6,4915	Ł	E-Ł	04-13-045-0014	4	278/2
181	12-23-1-01-278A -g -00	0,41	0,03	Ps	D-STAN	04-13-045-0014	5	278/2

Lp	Wydzielenie	Pow_ha	Pow_ewid	Użytek	Rodz_pow	Adres_adm	Kont	Działka_ewid
182	12-23-1-05-317 -a -00	29,15	0,34	Tk	D-STAN	04-13-015-0005	1	317/11
183	12-23-1-05-318 -a -00	10,81	0,0086	Tk	D-STAN	04-13-015-0005	1	318/2
183	12-23-1-05-318 -a -00	10,81	0,009	Tk	D-STAN	04-13-015-0005	1	318/3
183	12-23-1-05-318 -a -00	10,81	0,0772	N	D-STAN	04-13-015-0005	2	734
183	12-23-1-05-318 -a -00	10,81	0,16	Tk	D-STAN	04-13-015-0005	1	318/4
184	12-23-1-05-319 -a -00	2,98	0,0978	Tk	D-STAN	04-13-015-0005	1	319/7
184	12-23-1-05-319 -b -00	1,23	0,0722	Tk	D-STAN	04-13-015-0005	1	319/7
184	12-23-1-05-319 -c -00	6,08	0,02	Tk	D-STAN	04-13-015-0005	1	319/8
184	12-23-1-05-319 -d -00	3,03	0,08	Tk	D-STAN	04-13-015-0005	1	319/9
185	12-23-1-05-321 -g -00	10,24	0,0188	Ł	D-STAN	04-13-015-0011	4	320/4
186	12-23-1-05-321 -i -00	0,2	0,2	Lz	SUKCESJA	04-13-015-0011	2	320/4
186	12-23-1-05-321 -j -00	0,43	0,1856	Ł	SUKCESJA	04-13-015-0011	5	320/4
186	12-23-1-05-321 -j -00	0,43	0,2483	N	SUKCESJA	04-13-015-0011	3	320/4
187	12-23-1-05-312 -o -00	0,6	0,0039	Ps	D-STAN	04-13-015-0009	1	367/2
187	12-23-1-05-312 -o -00	0,6	0,0823	R	D-STAN	04-13-015-0009	2	367/2
188	12-23-1-05-313 -a -00	16,46	0,02	Tk	D-STAN	04-13-015-0008	1	313/3
188	12-23-1-05-313 -a -00	16,46	0,05	Tk	D-STAN	04-13-015-0008	1	313/2
188	12-23-1-05-313 -a -00	16,46	0,12	Tk	D-STAN	04-13-015-0008	1	313/4
189	12-23-1-05-316A -a -00	24,53	0,0632	Ł	D-STAN	04-13-015-0003	3	316/4
190	12-23-1-05-317 -a -00	29,15	0,0109	Tk	D-STAN	04-13-015-0005	1	317/9
190	12-23-1-05-317 -a -00	29,15	0,02	Tk	D-STAN	04-13-015-0005	1	317/6
190	12-23-1-05-317 -a -00	29,15	0,03	Tk	D-STAN	04-13-015-0005	1	317/10
190	12-23-1-05-317 -a -00	29,15	0,03	Tk	D-STAN	04-13-015-0005	1	317/8
190	12-23-1-05-317 -a -00	29,15	0,08	Tk	D-STAN	04-13-015-0005	1	317/5
191	12-23-1-05-320 -g -00	12,74	0,1402	N	D-STAN	04-13-015-0011	3	320/4
191	12-23-1-05-320 -h -00	6,55	0,8557	N	D-STAN	04-13-015-0011	3	320/4

LEGENDA



101/1

Działka ewidencyjna




Ls

Użytek ewidencyjny



1

Oddział



a

Wydzielenie poligonowe

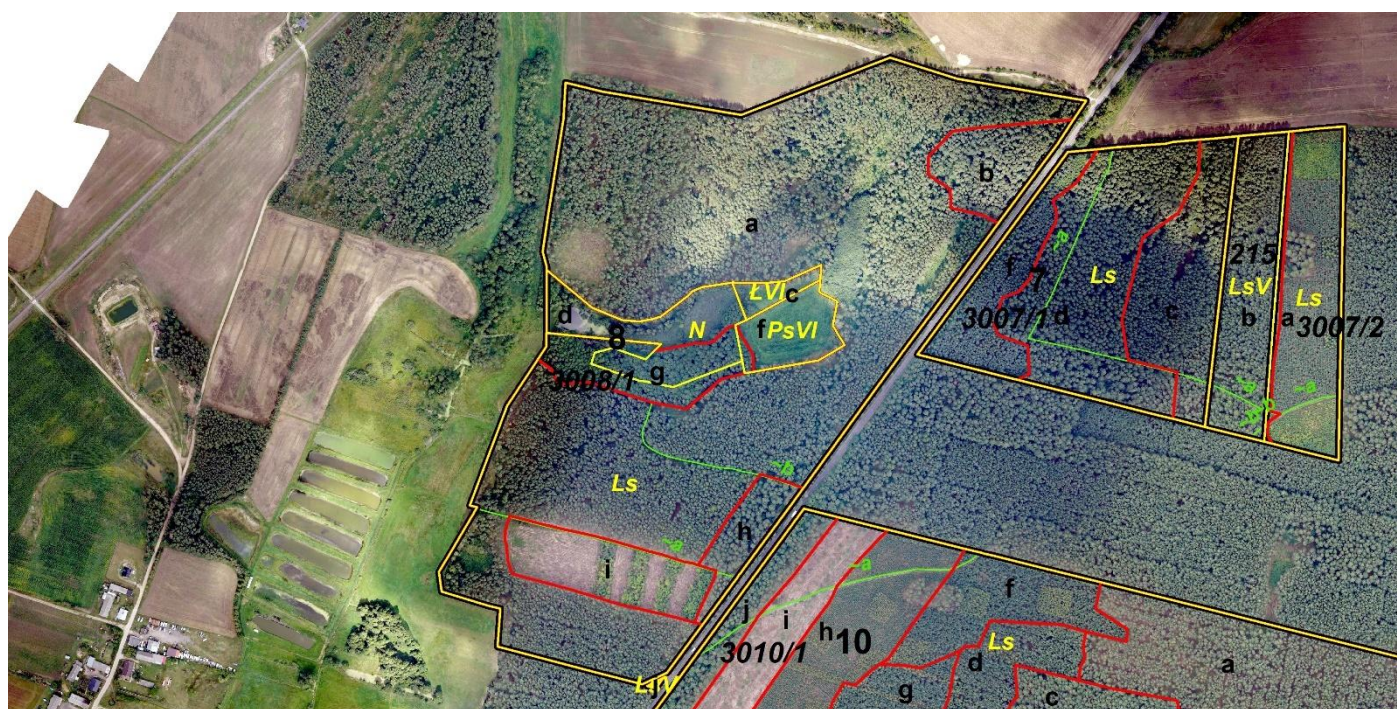


~a

Wydzielenie liniowe



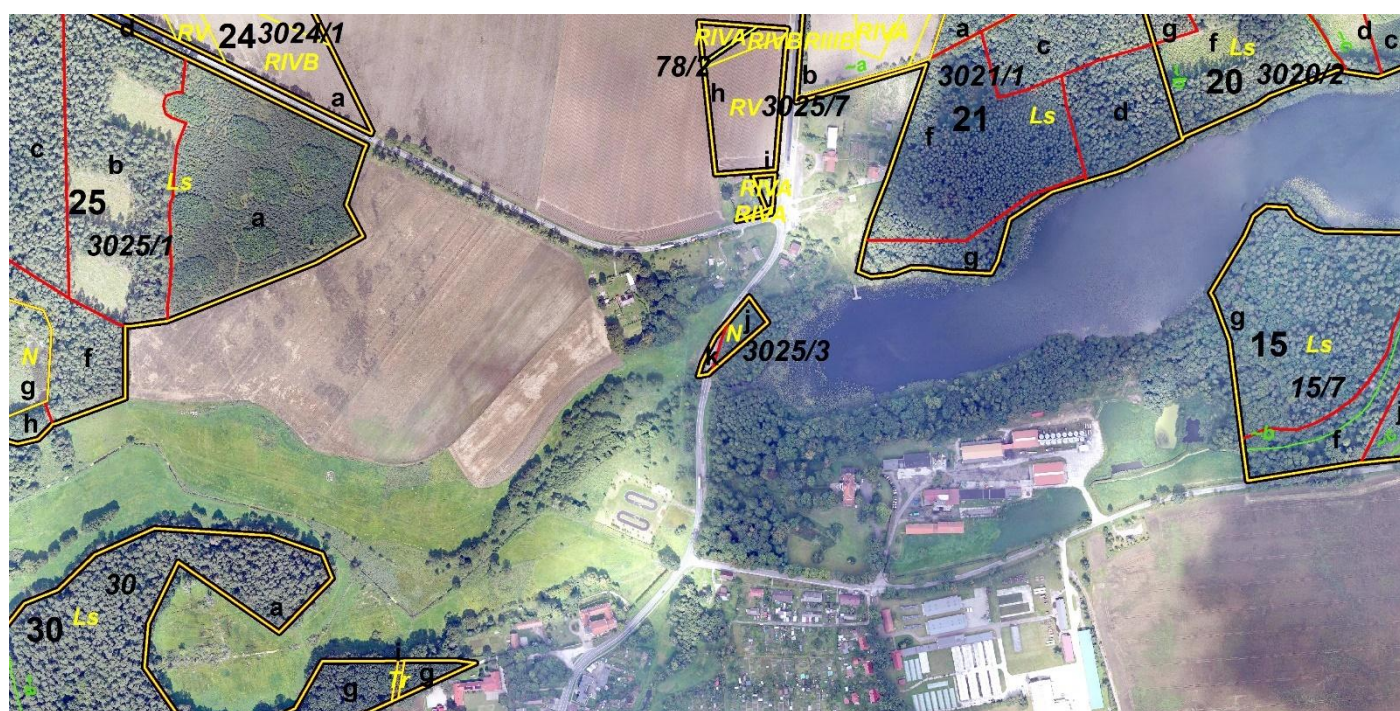
Lp	Wydzielenie	Pow.[ha]	Pow.ewid.	Użytek	Rodz.pow.	Adres adm.	Kont	Działka ewid.
1	12-23-1-02-5 -g -00	20,6	0,1228	Tk	D-STAN	22-02-032-0001	1	3005/4



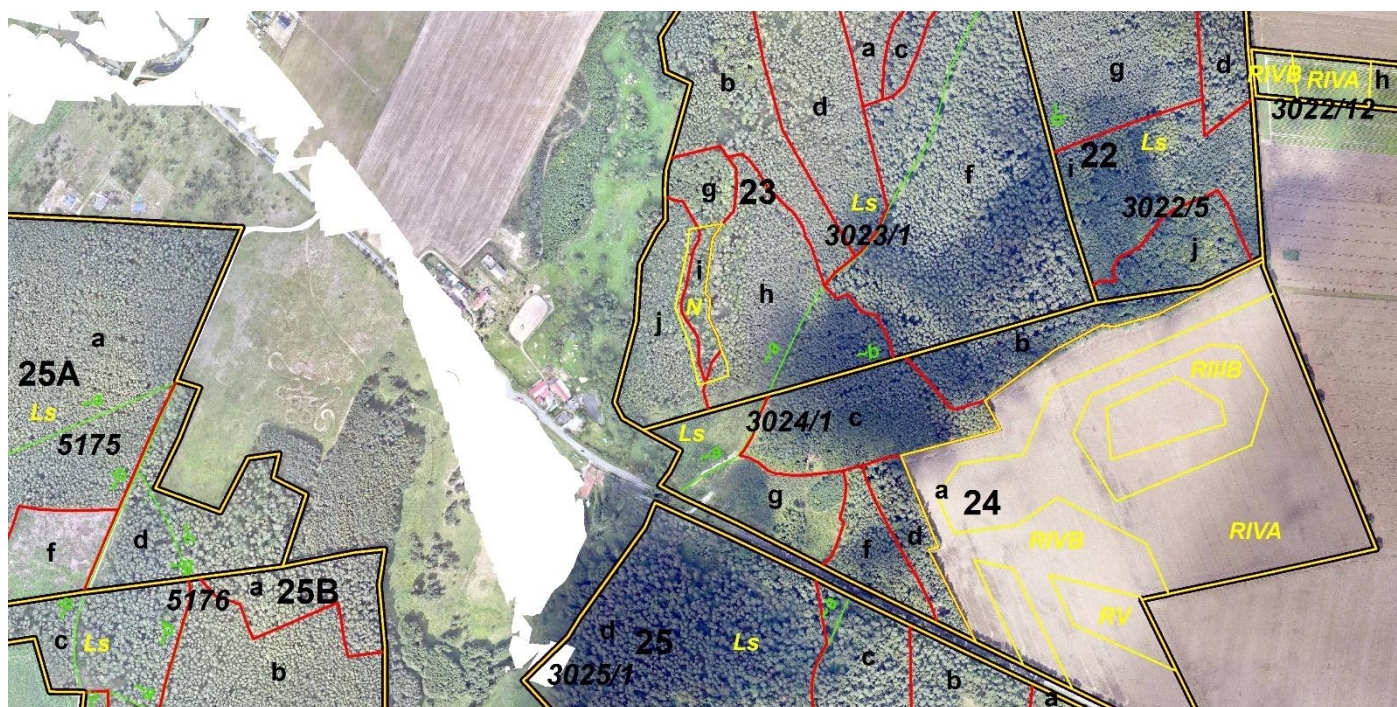
Lp	Wydzielenie	Pow.[ha]	Pow.ewid.	Użytek	Rodz.pow.	Adres adm.	Kont	Działka ewid.
2	12-23-1-02-8 -g -00	1,49	0,0521	Ps	D-STAN	22-02-032-0015	3	3008/1
	12-23-1-02-8 -g -00	1,49	0,5937	N	D-STAN	22-02-032-0015	2	3008/1



Lp	Wydzielenie	Pow.[ha]	Pow.ewid.	Użytek	Rodz.pow.	Adres adm.	Kont	Działka ewid.
3	12-23-1-02-12 -o -00	1,92	0,21	N	D-STAN	22-02-032-0006	2	3012/5



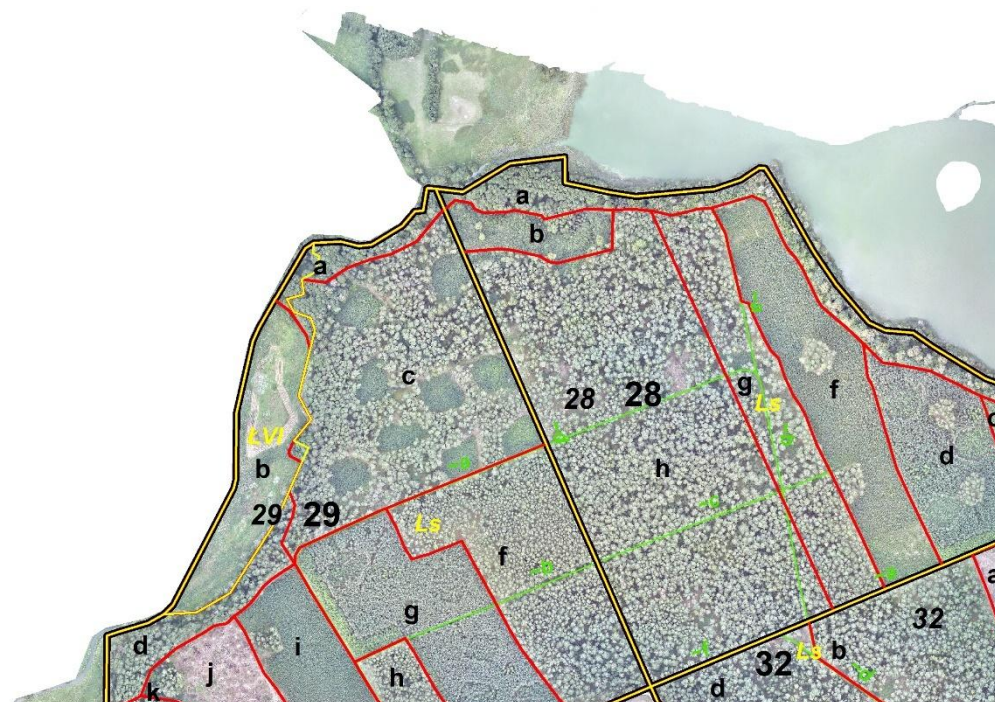
Lp	Wydzielenie	Pow.[ha]	Pow.ewid.	Użytek	Rodz.pow.	Adres adm.	Kont	Działka ewid.
4	12-23-1-06-21 -k -00	0,07	0,0654	N	DROGI P	22-02-032-0006	1	3025/3



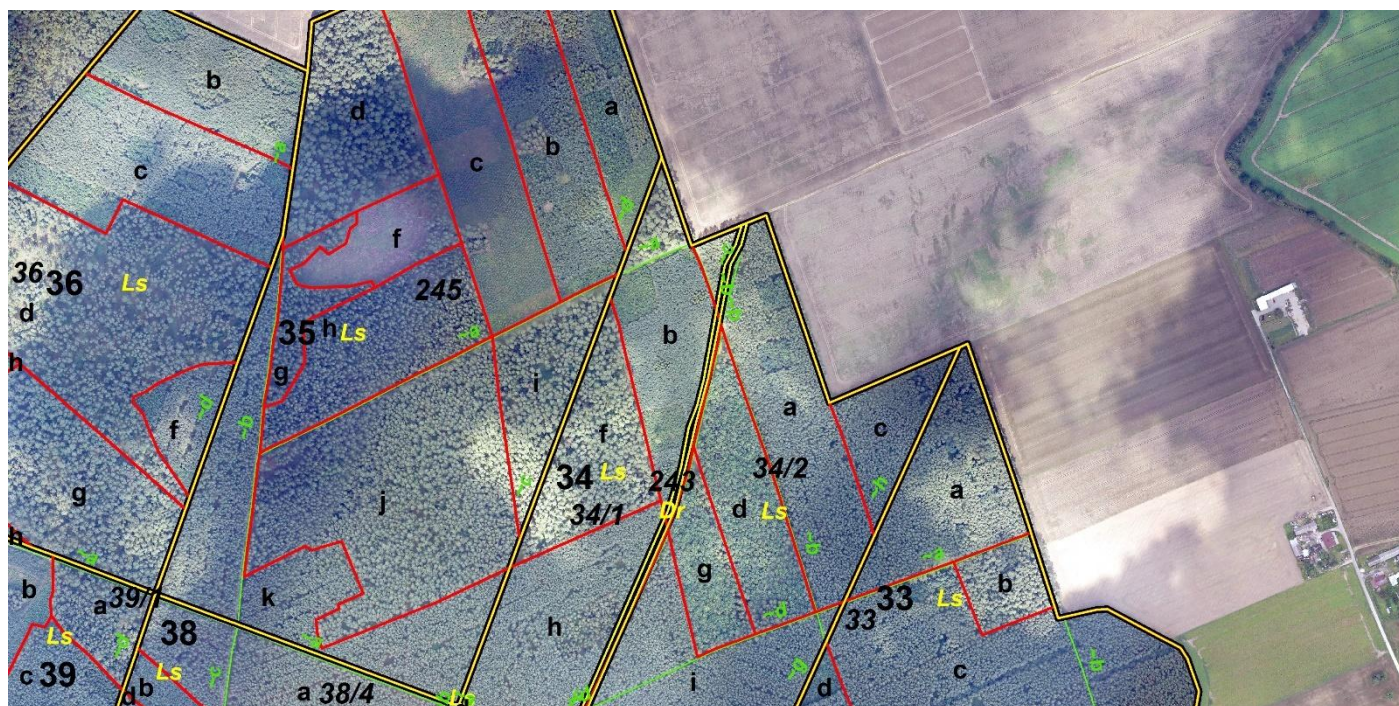
Lp	Wydzielenie	Pow.[ha]	Pow.ewid.	Użytek	Rodz.pow.	Adres adm.	Kont	Działka ewid.
5	12-23-1-06-23 -h -00	3,71	0,0588	N	D-STAN	22-02-032-0006	2	3023/1
	12-23-1-06-23 -j -00	1,9	0,1612	N	D-STAN	22-02-032-0006	2	3023/1



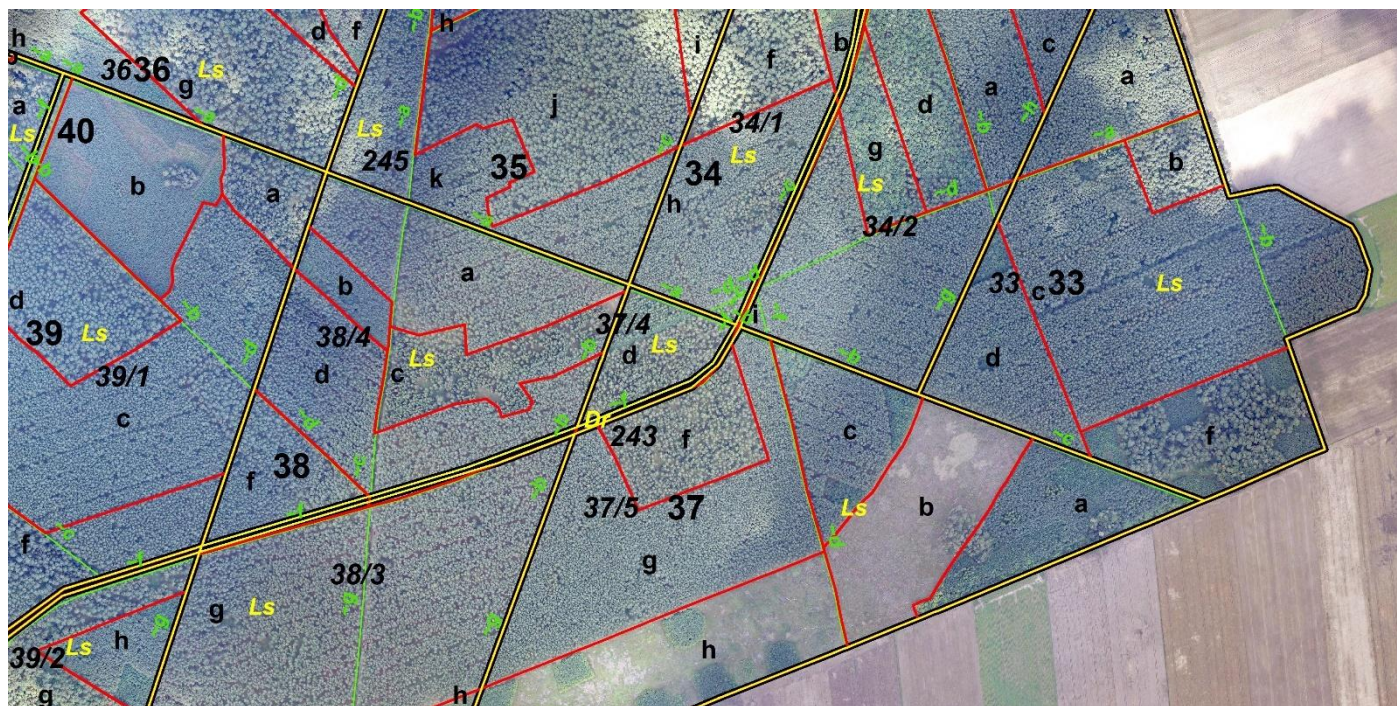
Lp	Wydzielenie	Pow.[ha]	Pow.ewid.	Użytek	Rodz.pow.	Adres adm.	Kont	Działka ewid.
6	12-23-1-06-26 -d -00	0,85	0,151	N	D-STAN	04-13-015-0013	2	26



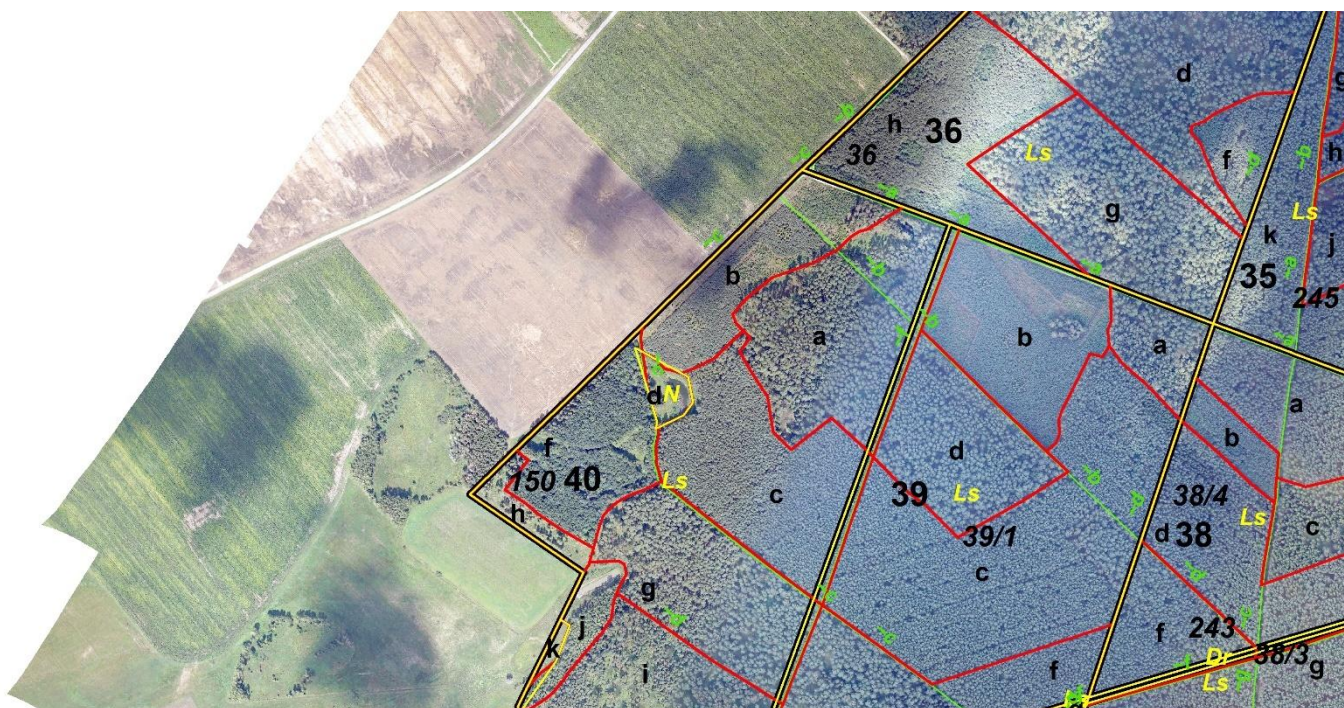
Lp	Wydzielenie	Pow.[ha]	Pow.ewid.	Użytek	Rodz.pow.	Adres adm.	Kont	Działka ewid.
7	12-23-1-06-29 -a -00	0,71	0,2113	ł	D-STAN	04-13-015-0006	2	29
	12-23-1-06-29 -c -00	7,75	0,0369	ł	D-STAN	04-13-015-0006	2	29



Lp	Wydzielenie	Pow.[ha]	Pow.ewid.	Użytek	Rodz.pow.	Adres adm.	Kont	Działka ewid.
8	12-23-1-06-34 -a -00	4,08	0,0529	Dr	D-STAN	04-13-015-0013	1	243
	12-23-1-06-34 -b -00	2,99	0,1146	Dr	D-STAN	04-13-015-0013	1	243



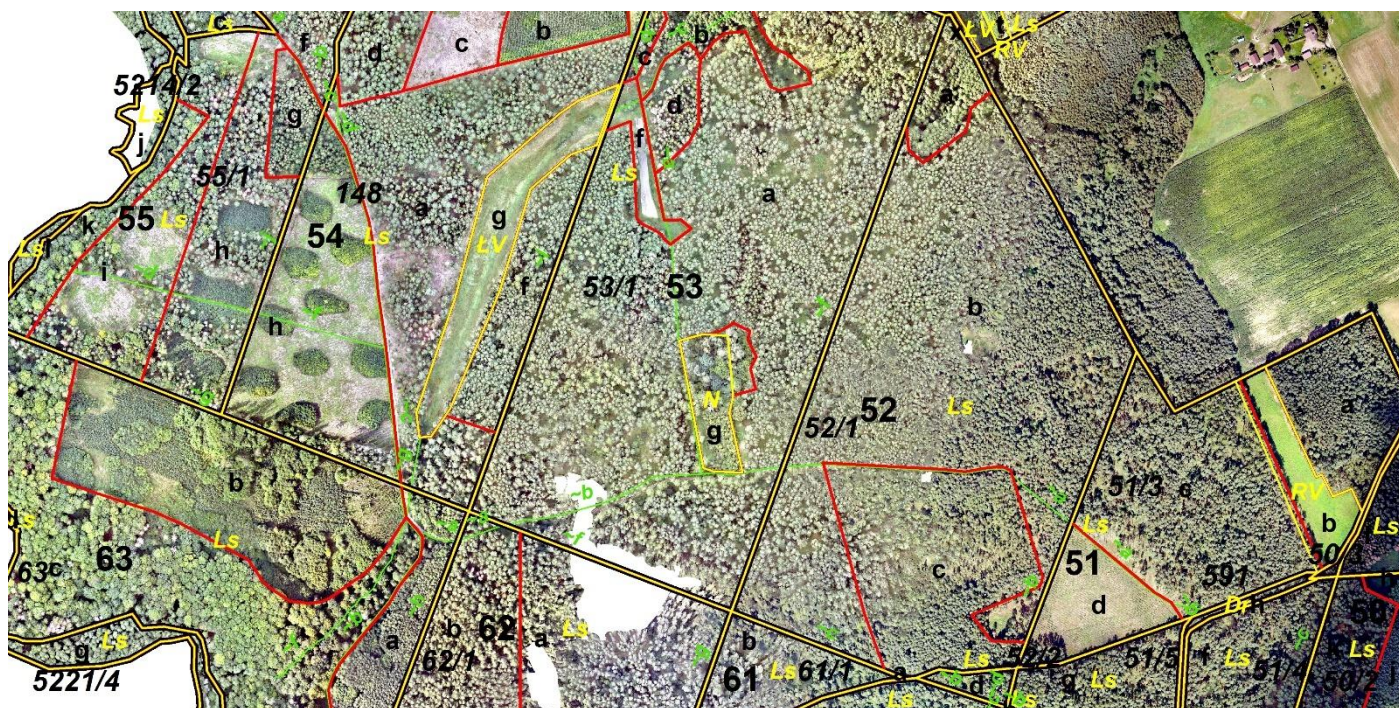
Lp	Wydzielenie	Pow.[ha]	Pow.ewid.	Użytek	Rodz.pow.	Adres adm.	Kont	Działka ewid.
9	12-23-1-06-37 -d -00	1,68	0,128	Dr	D-STAN	04-13-015-0013	1	243
	12-23-1-06-37 -g -00	6,66	0,0001	Dr	D-STAN	04-13-015-0013	1	243
	12-23-1-06-37 -~b -00	0,14	0,0029	Dr	DROGI L	04-13-015-0013	1	243
	12-23-1-06-37 -~f -00	0,1	0,0029	Dr	DROGI L	04-13-015-0013	1	243



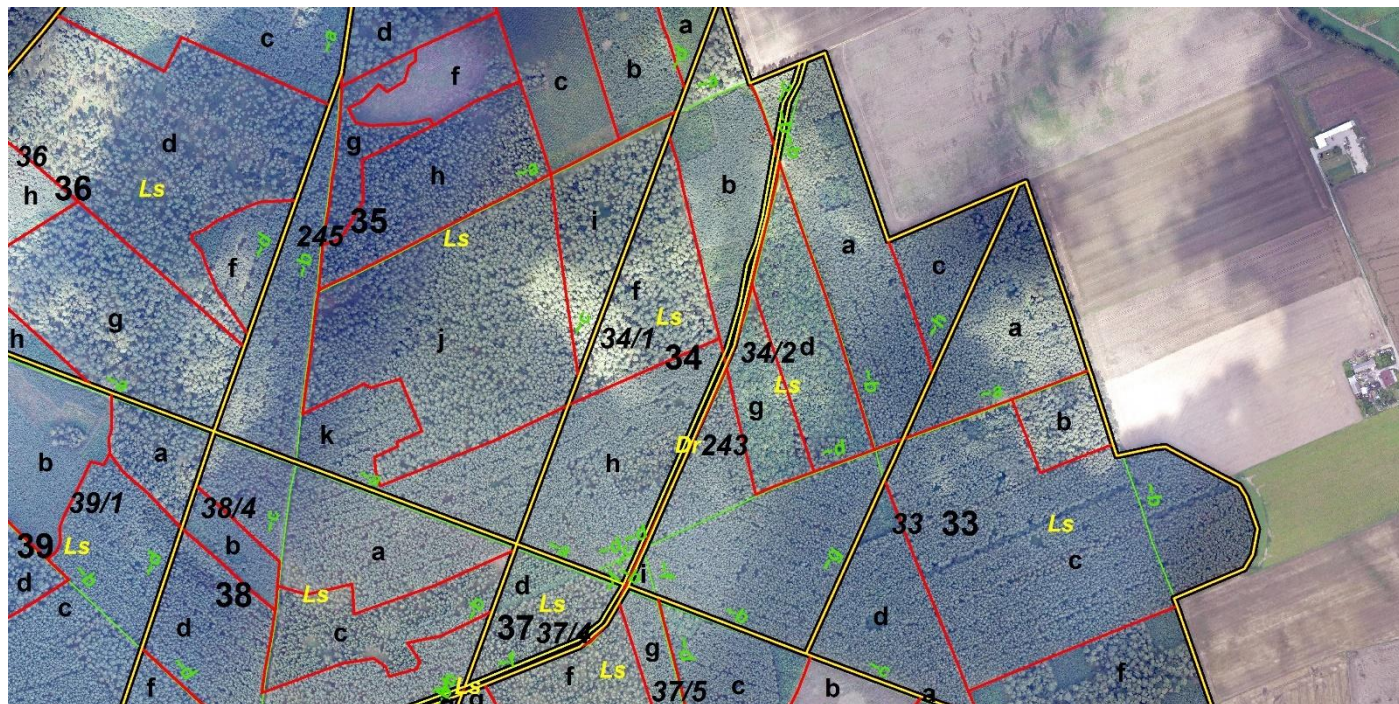
Lp	Wydzielenie	Pow.[ha]	Pow.ewid.	Użytek	Rodz.pow.	Adres adm.	Kont	Działka ewid.
10	12-23-1-06-40 -b -00	2,52	0,0118	N	D-STAN	04-13-015-0006	2	150
	12-23-1-06-40 -f -00	2,6	0,0102	N	D-STAN	04-13-015-0006	2	150



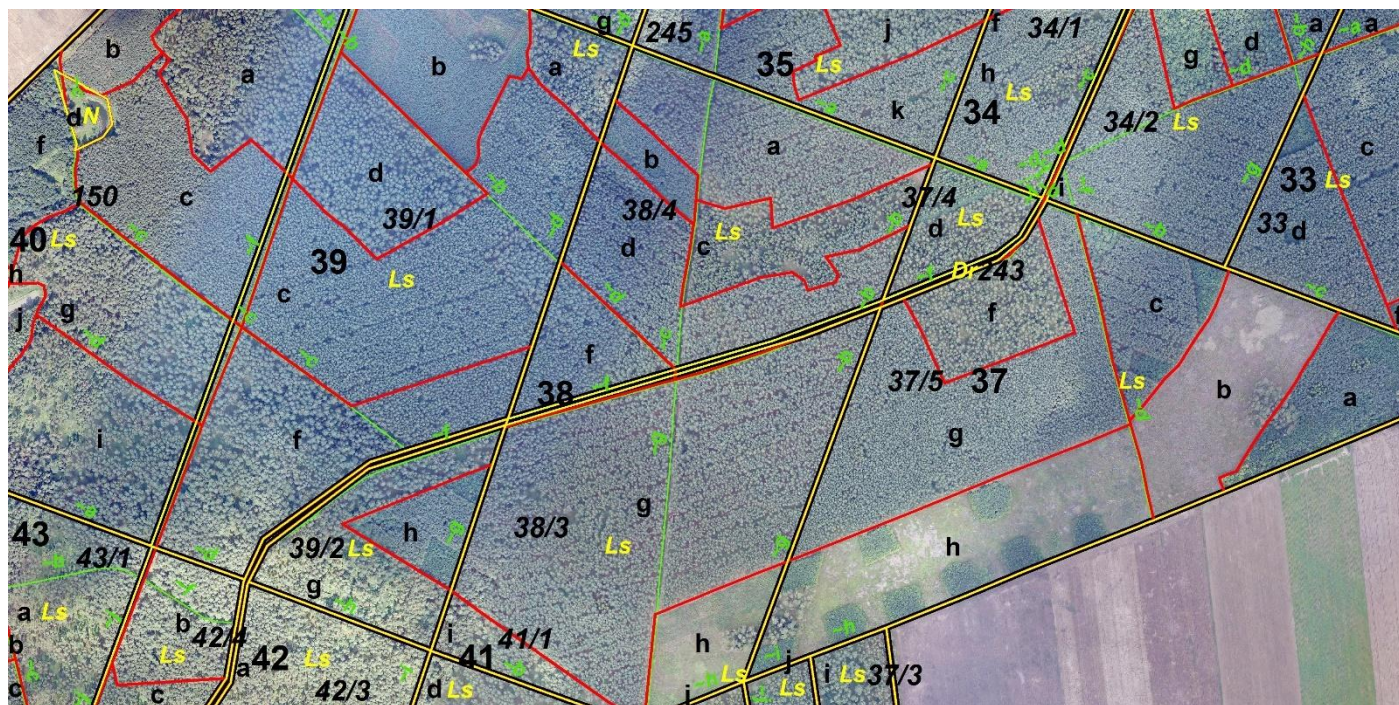
Lp	Wydzielenie	Pow.[ha]	Pow.ewid.	Użytek	Rodz.pow.	Adres adm.	Kont	Działka ewid.
11	12-23-1-08-48 -a -00	20,54	0,1256	N	D-STAN	04-13-015-0009	2	48



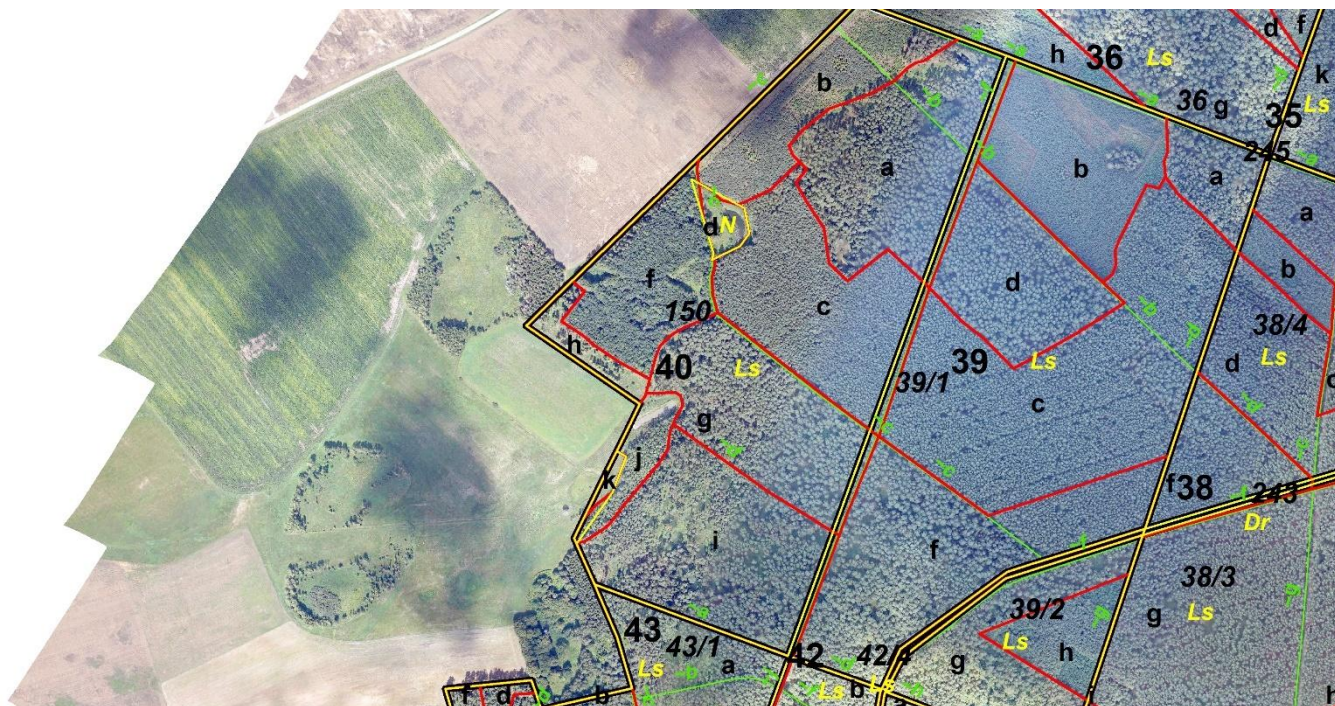
Lp	Wydzielenie	Pow.[ha]	Pow.ewid.	Użytek	Rodz.pow.	Adres adm.	Kont	Działka ewid.
12	12-23-1-08-53 -g -00	1,11	0,8824	N	SUKCESJA	04-13-015-0006	2	53/1



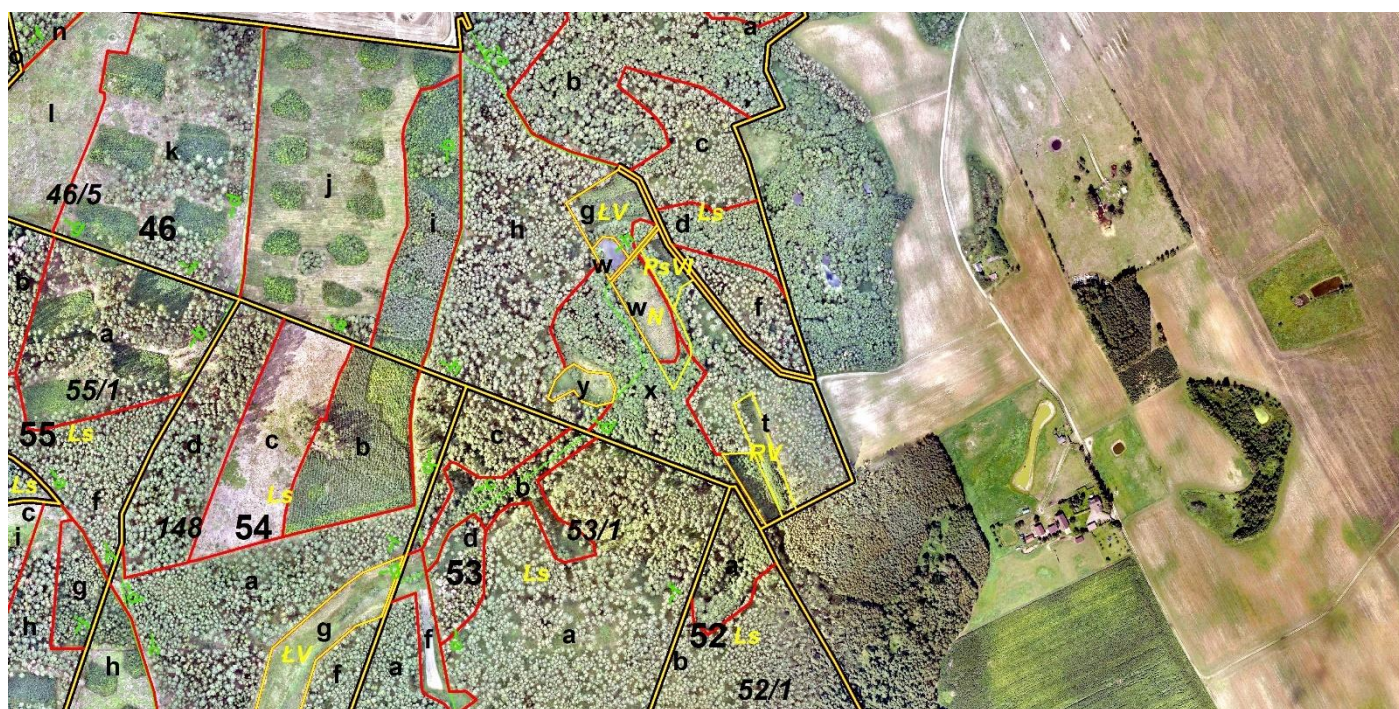
Lp	Wydzielenie	Pow.[ha]	Pow.ewid.	Użytek	Rodz.pow.	Adres adm.	Kont	Działka ewid.
13	12-23-1-06-34 -h -00	3,81	0,1331	Dr	D-STAN	04-13-015-0013	1	243
	12-23-1-06-34 -i -00	4,87	0,0001	Dr	D-STAN	04-13-015-0013	1	243
	12-23-1-06-34 -~b -00	0,15	0,0029	Dr	DROGI L	04-13-015-0013	1	243
	12-23-1-06-34 -~c -00	0,27	0,019	Dr	DROGI L	04-13-015-0013	1	243
	12-23-1-06-34 -~d -00	0,16	0,003	Dr	DROGI L	04-13-015-0013	1	243



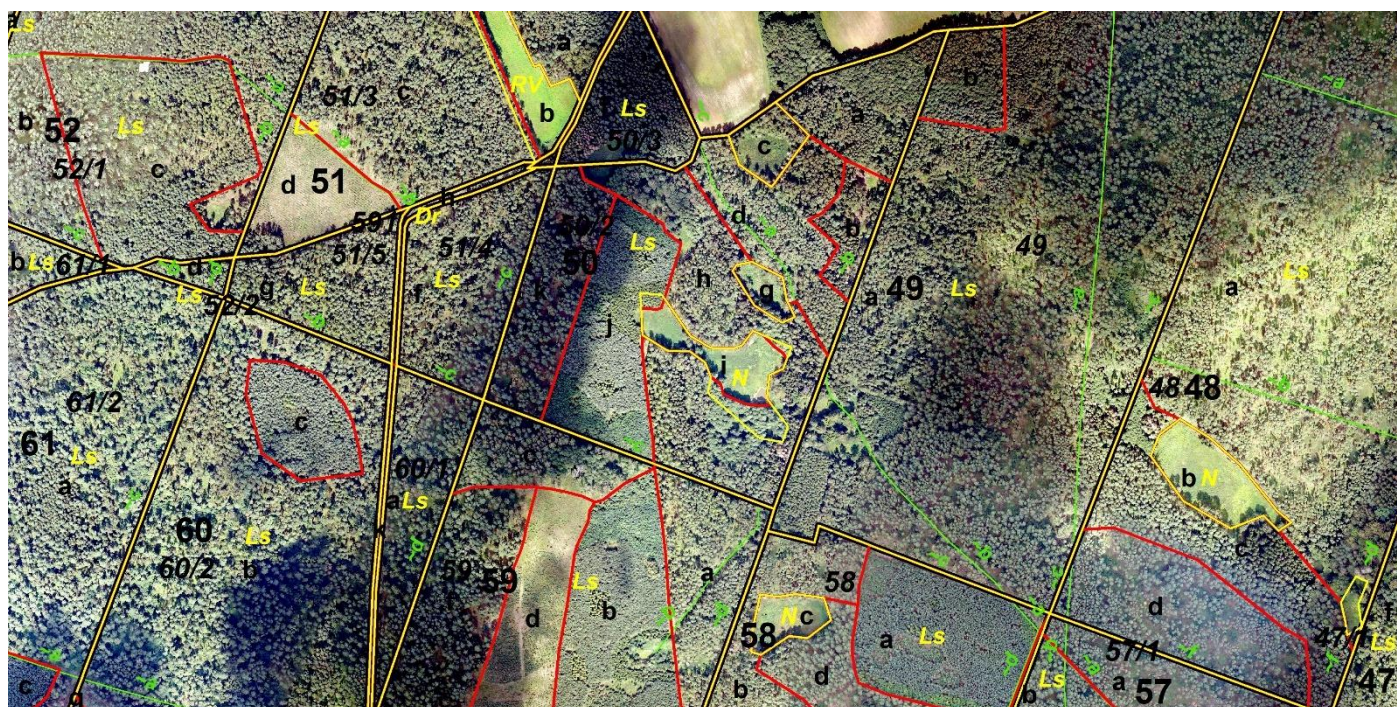
Lp	Wydzielenie	Pow.[ha]	Pow.ewid.	Użytek	Rodz.pow.	Adres adm.	Kont	Działka ewid.
14	12-23-1-06-38 -d -00	4,51	0,1346	Dr	D-STAN	04-13-015-0013	1	243
	12-23-1-06-38 -f -00	1,9	0,103	Dr	D-STAN	04-13-015-0013	1	243
	12-23-1-06-38 -~b -00	0,14	0,0029	Dr	DROGI L	04-13-015-0013	1	243



Lp	Wydzielenie	Pow.[ha]	Pow.ewid.	Użytek	Rodz.pow.	Adres adm.	Kont	Działka ewid.
15	12-23-1-06-40 -j -00	0,78	0,0696	N	D-STAN	04-13-015-0006	2	150
	12-23-1-06-40 -~c -00	0,22	0,0158	N	DROGI L	04-13-015-0006	2	150



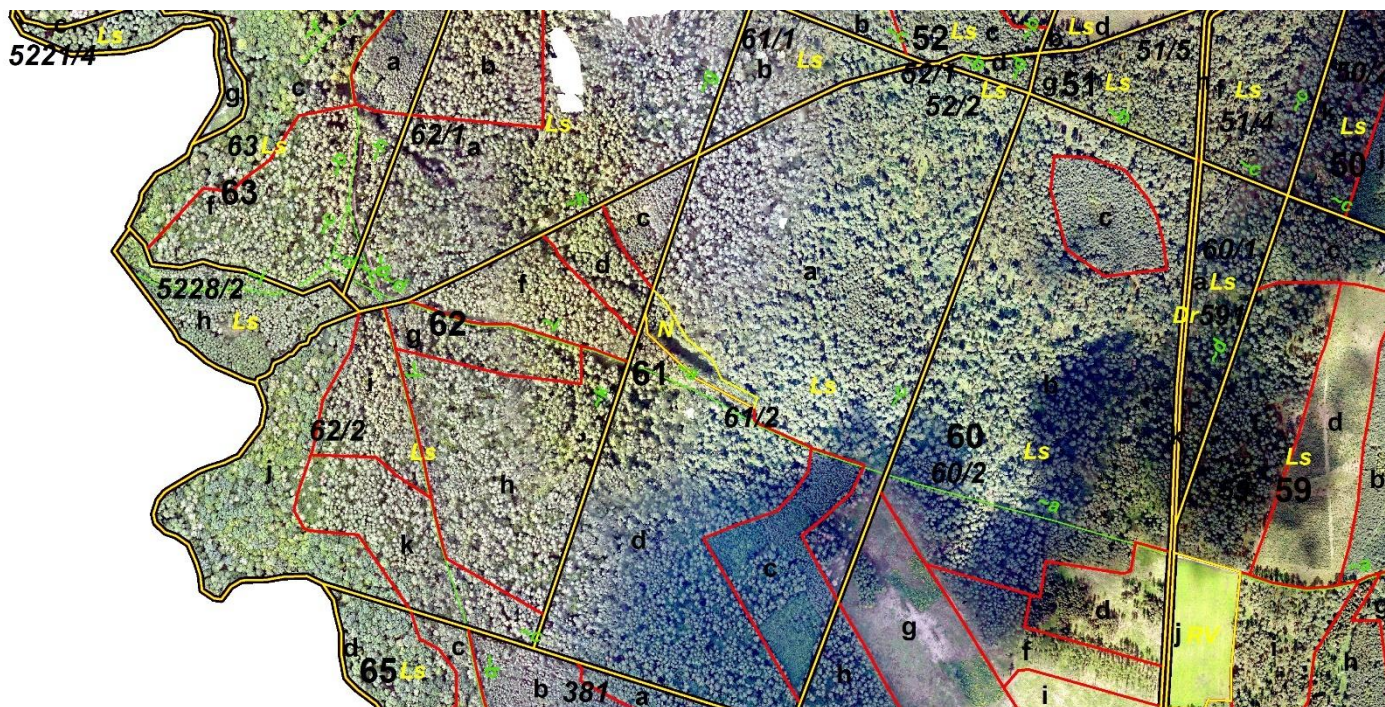
Lp	Wydzielenie	Pow.[ha]	Pow.ewid.	Użytek	Rodz.pow.	Adres adm.	Kont	Działka ewid.
16	12-23-1-08-46 -t -00	3,32	0,073	N	D-STAN	04-13-015-0006	2	46/5
	12-23-1-08-46 -t -00	3,32	0,23	Ps	D-STAN	04-13-015-0006	3	46/5
	12-23-1-08-46 -t -00	3,32	0,32	R	D-STAN	04-13-015-0006	4	46/5
	12-23-1-08-46 -t -00	3,32	0,3289	ł	D-STAN	04-13-015-0006	5	46/5
	12-23-1-08-46 -x -00	2,47	0,0983	N	D-STAN	04-13-015-0006	2	46/5



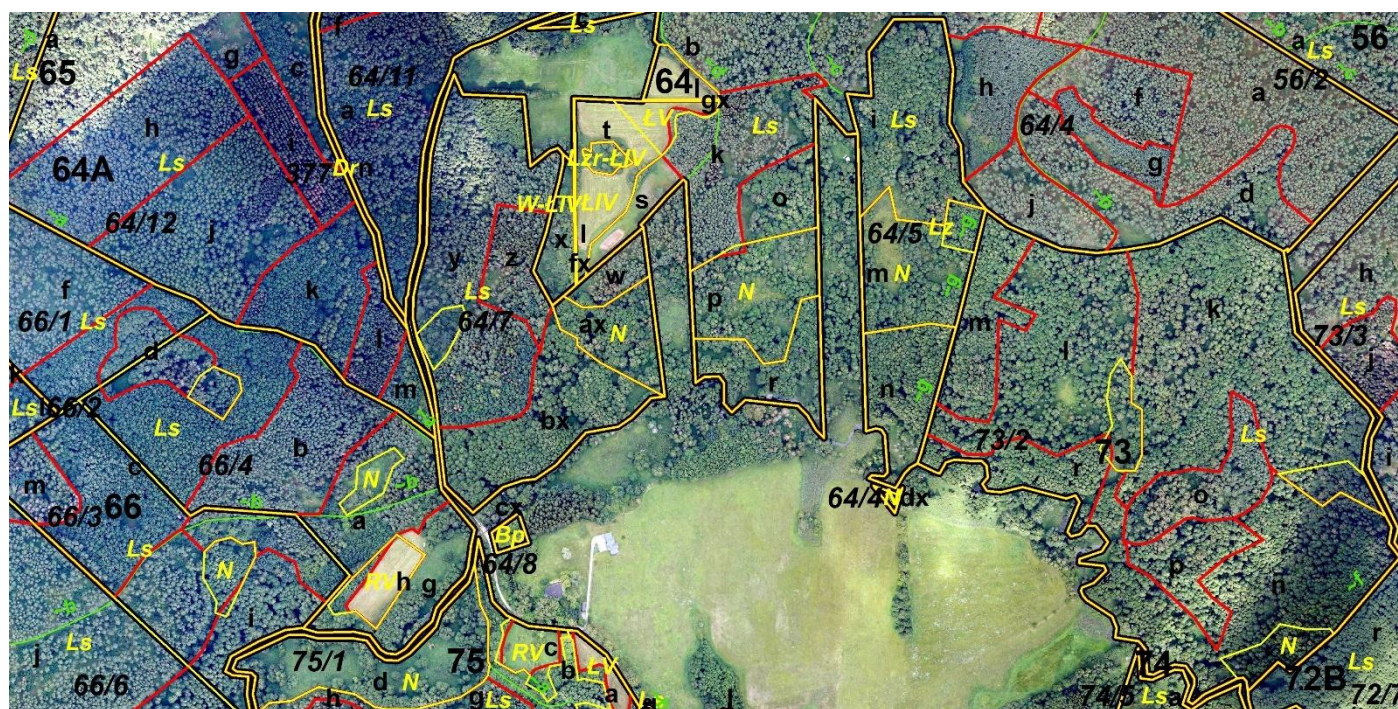
Lp	Wydzielenie	Pow.[ha]	Pow.ewid.	Użytek	Rodz.pow.	Adres adm.	Kont	Działka ewid.
17	12-23-1-08-50 -h -00	5,11	0,3047	N	D-STAN	04-13-015-0009	2	50/2
	12-23-1-08-50 -j -00	2,98	0,0508	N	D-STAN	04-13-015-0009	2	50/2



Lp	Wydzielenie	Pow.[ha]	Pow.ewid.	Użytek	Rodz.pow.	Adres adm.	Kont	Działka ewid.
18	12-23-1-08-51 -c -00	5,88	0,1483	R	D-STAN	04-13-015-0006	2	51/3

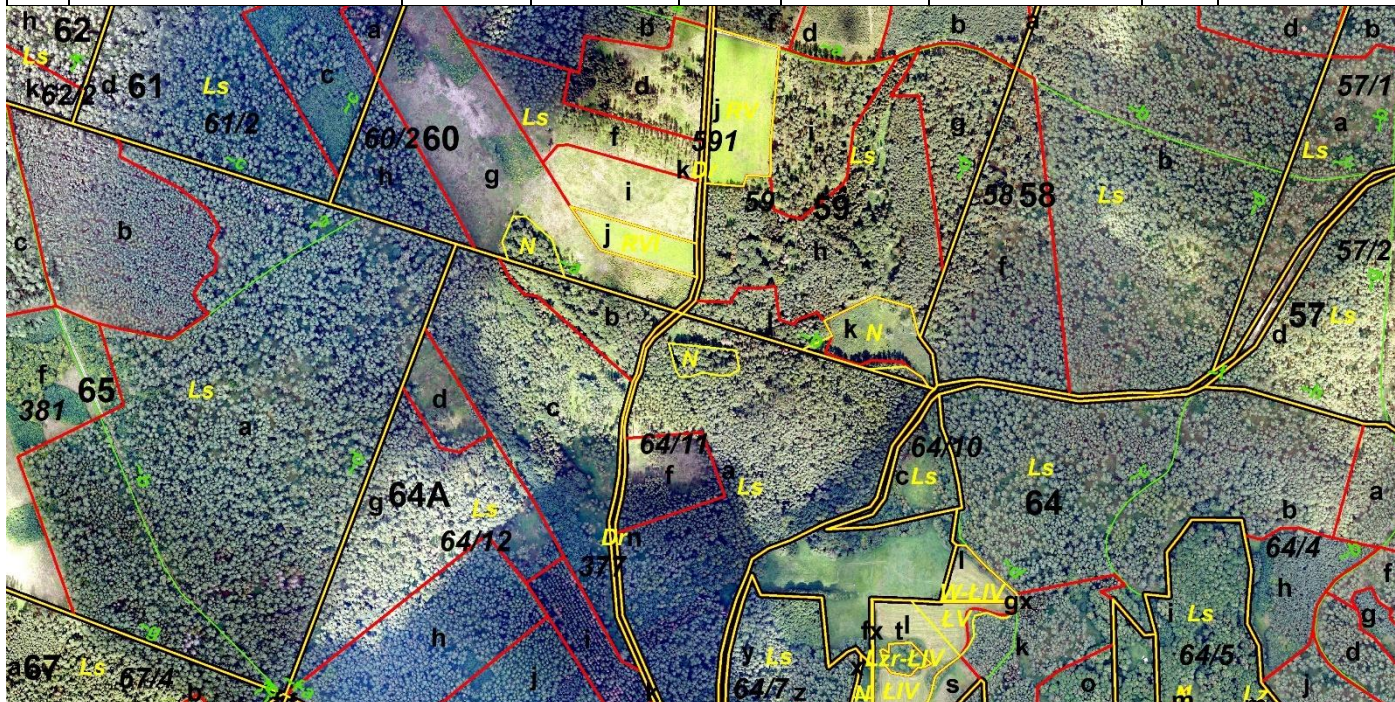


Lp	Wydzielenie	Pow.[ha]	Pow.ewid.	Użytek	Rodz.pow.	Adres adm.	Kont	Działka ewid.
21	12-23-1-08-61 -a -00	14,52	0,37	N	D-STAN	04-13-015-0012	2	61/2

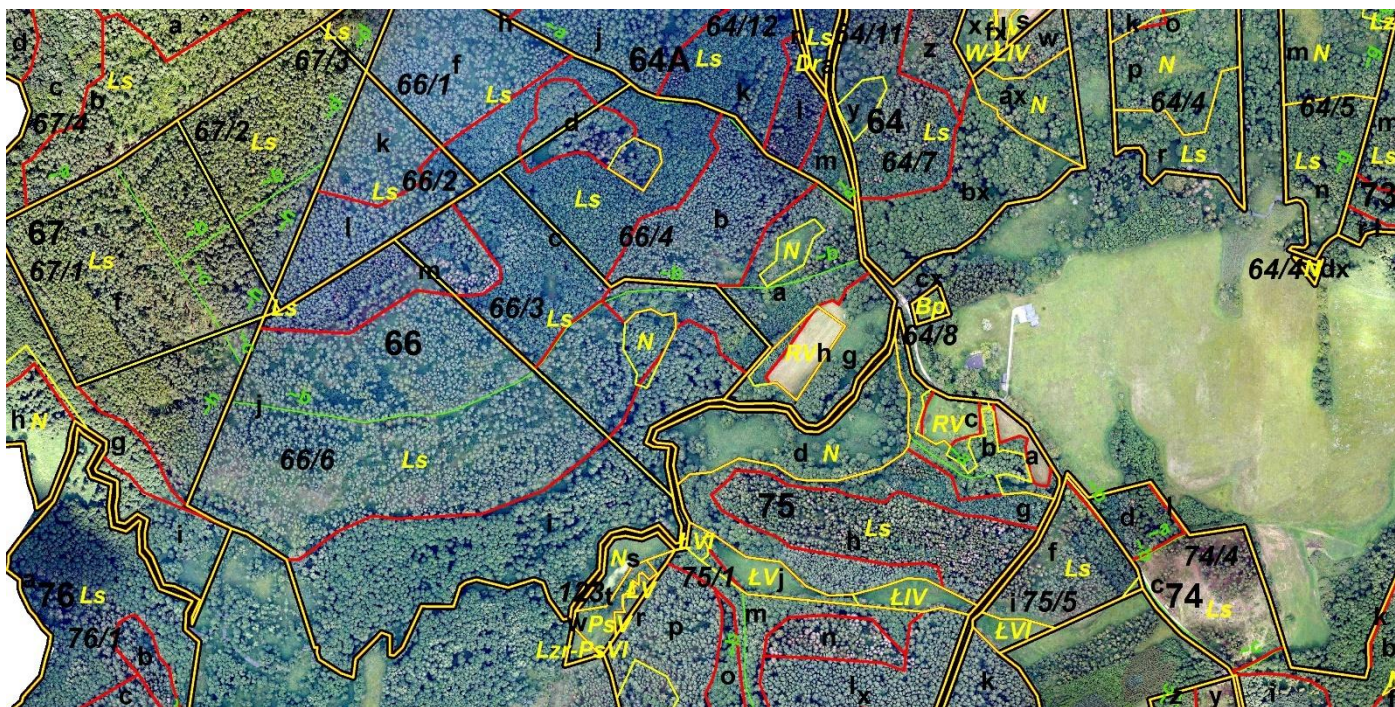


Lp	Wydzielenie	Pow.[ha]	Pow.ewid.	Użytek	Rodz.pow.	Adres adm.	Kont	Działka ewid.
22	12-23-1-08-64 -p -00	1,77	1,772	N	D-STAN	04-13-015-0009	2	64/4
	12-23-1-08-64 -x -00	0,54	0,0754	Ł	D-STAN	04-13-015-0009	4	64/4
	12-23-1-08-64 -x -00	0,54	0,4658	N	D-STAN	04-13-015-0009	2	64/4
	12-23-1-08-64 -y -00	4,59	0,2489	N	D-STAN	04-13-015-0012	2	64/7
	12-23-1-08-64 -ax -00	1	1,0038	N	D-STAN	04-13-015-0012	2	64/7
	12-23-1-08-64 -cx -00	0,12	0,12	Bp	SUKCESJA	04-13-015-0012	1	64/8
	12-23-1-08-64 -dx -00	0,12	0,12	N	SUKCESJA	04-13-015-0012	1	64/4

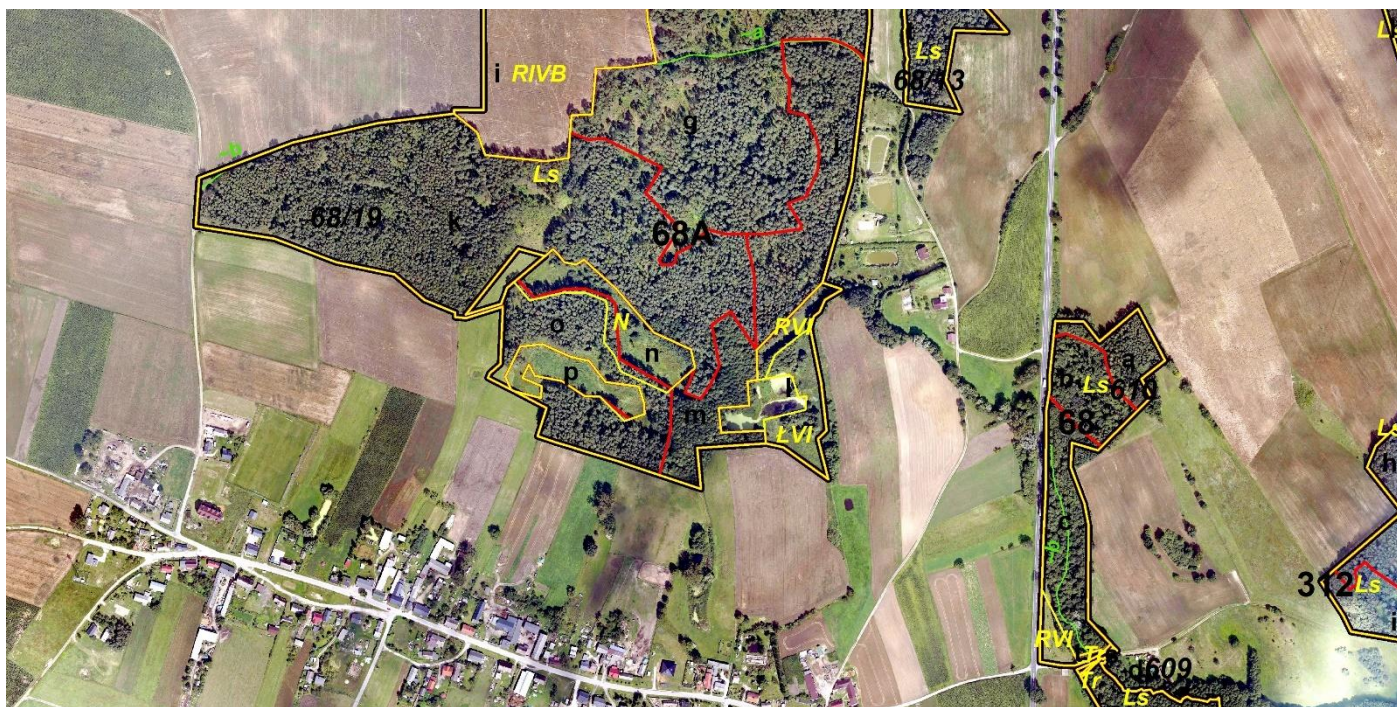
	12-23-1-08-64 -~d -00	0,13	0,0196	Lz	LINIE	04-13-015-0009	3	64/5
	12-23-1-08-64 -~d -00	0,13	0,0371	N	LINIE	04-13-015-0009	2	64/5



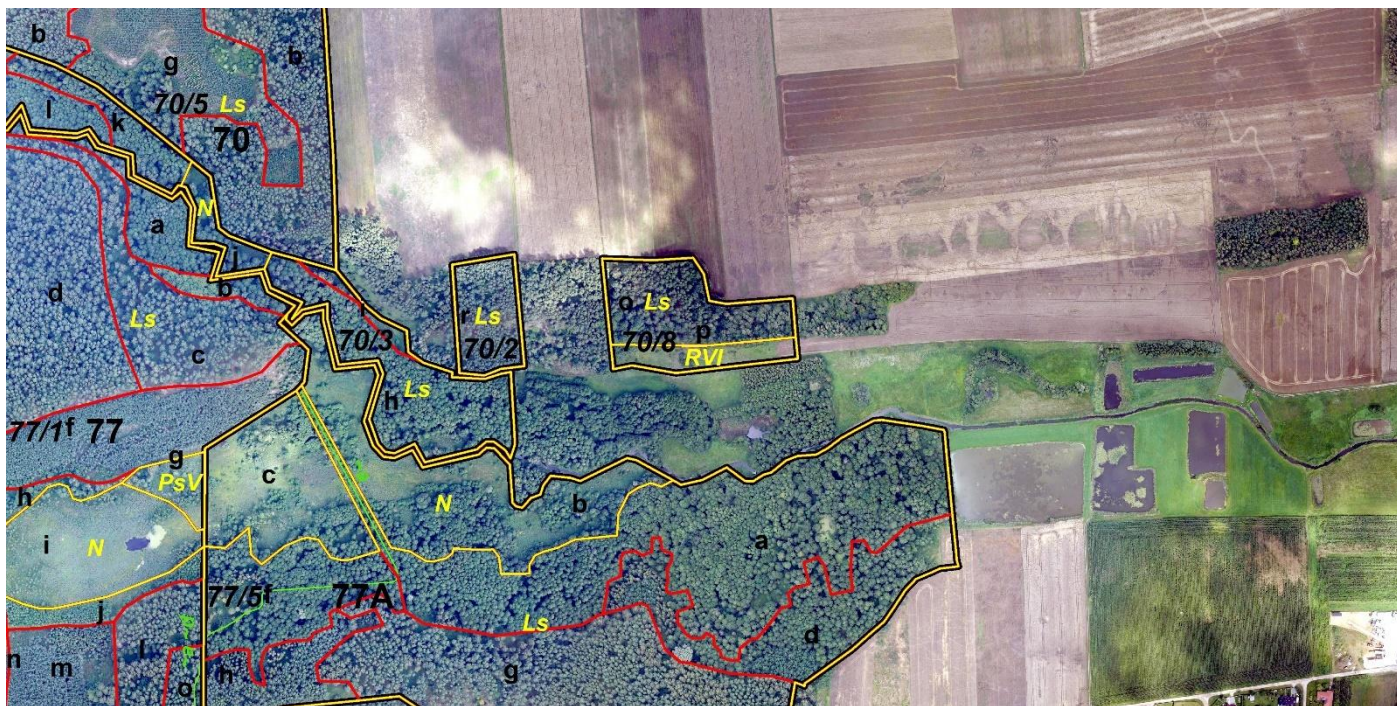
Lp	Wydzielenie	Pow.[ha]	Pow.ewid.	Użytek	Rodz.pow.	Adres adm.	Kont	Działka ewid.
23	12-23-1-08-64A -a -00	9,38	0,3	N	D-STAN	04-13-015-0012	2	64/11



Lp	Wydzielenie	Pow.[ha]	Pow.ewid.	Użytek	Rodz.pow.	Adres adm.	Kont	Działka ewid.
24	12-23-1-08-66 -g -00	1,38	0,132	R	D-STAN	04-13-015-0012	3	66/4
	12-23-1-08-66 -i -00	6,96	0,0283	N	D-STAN	04-13-015-0012	2	66/3
	12-23-1-08-66 -j -00	11,73	0,3717	N	D-STAN	04-13-015-0012	2	66/3



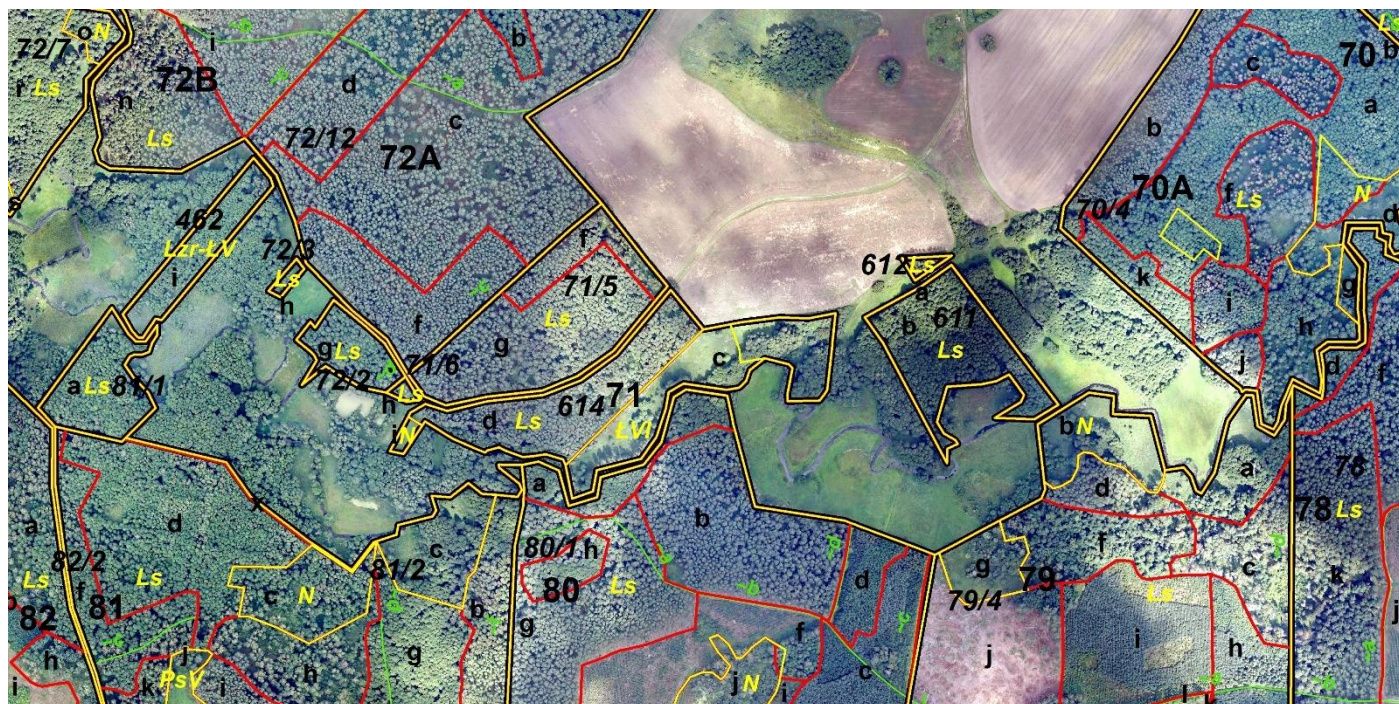
Lp	Wydzielenie	Pow.[ha]	Pow.ewid.	Użytek	Rodz.pow.	Adres adm.	Kont	Działka ewid.
25	12-23-1-05-68A -I -00	1,43	0,31	R	SUKCESJA	04-13-015-0009	4	68/19
	12-23-1-05-68A -I -00	1,43	0,4289	N	SUKCESJA	04-13-015-0009	2	68/19
	12-23-1-05-68A -I -00	1,43	0,6905	Ł	SUKCESJA	04-13-015-0009	5	68/19
	12-23-1-05-68A -o -00	2,54	0,2296	N	D-STAN	04-13-015-0009	2	68/19



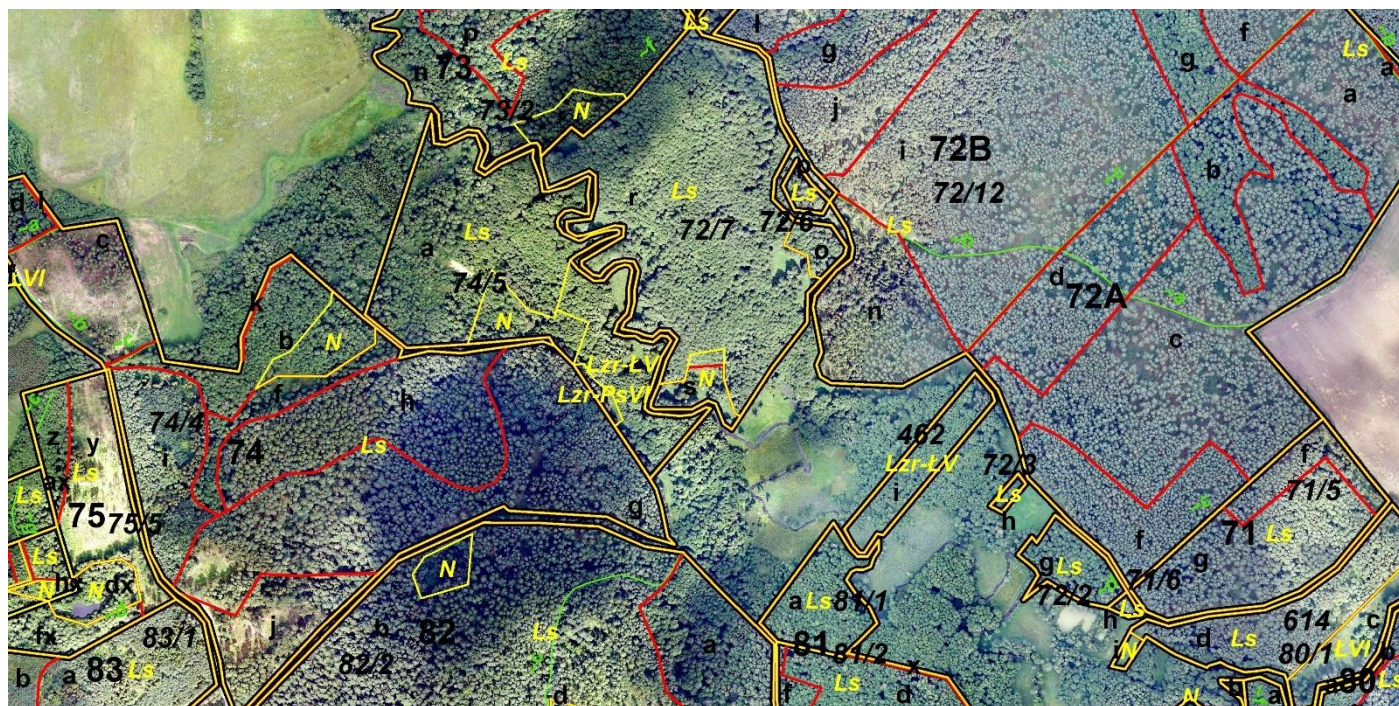
Lp	Wydzielenie	Pow.[ha]	Pow.ewid.	Użytek	Rodz.pow.	Adres adm.	Kont	Działka ewid.
26	12-23-1-05-70 -p -00	0,65	0,649	R	SUKCESJA	04-13-015-0009	2	70/8




Lp	Wydzielenie	Pow.[ha]	Pow.ewid.	Użytek	Rodz.pow.	Adres adm.	Kont	Działka ewid.
27	12-23-1-05-70A -a -00	6,43	0,7425	N	D-STAN	04-13-015-0009	2	70/4



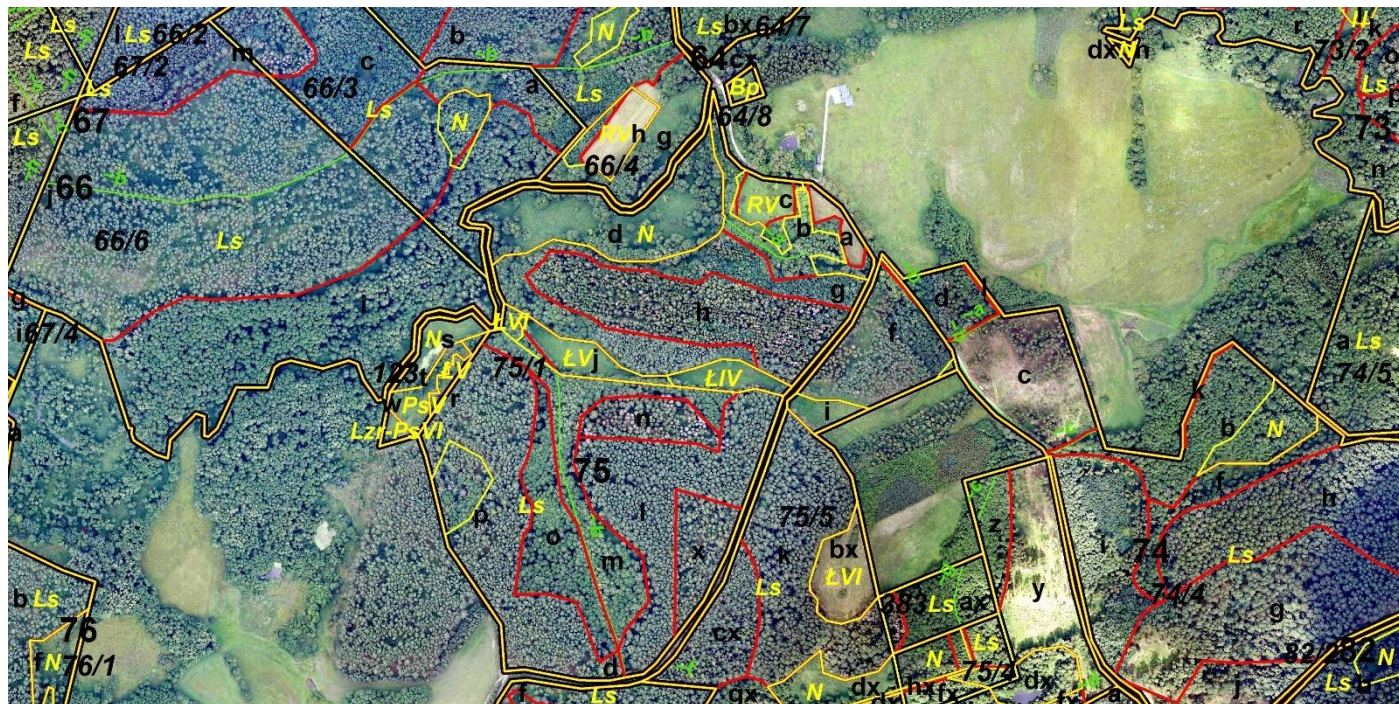
Lp	Wydzielenie	Pow.[ha]	Pow.ewid.	Użytek	Rodz.pow.	Adres adm.	Kont	Działka ewid.
28	12-23-1-05-71 -c -00	2,17	1,33	Ł	SUKCESJA	04-13-015-0009	3	614



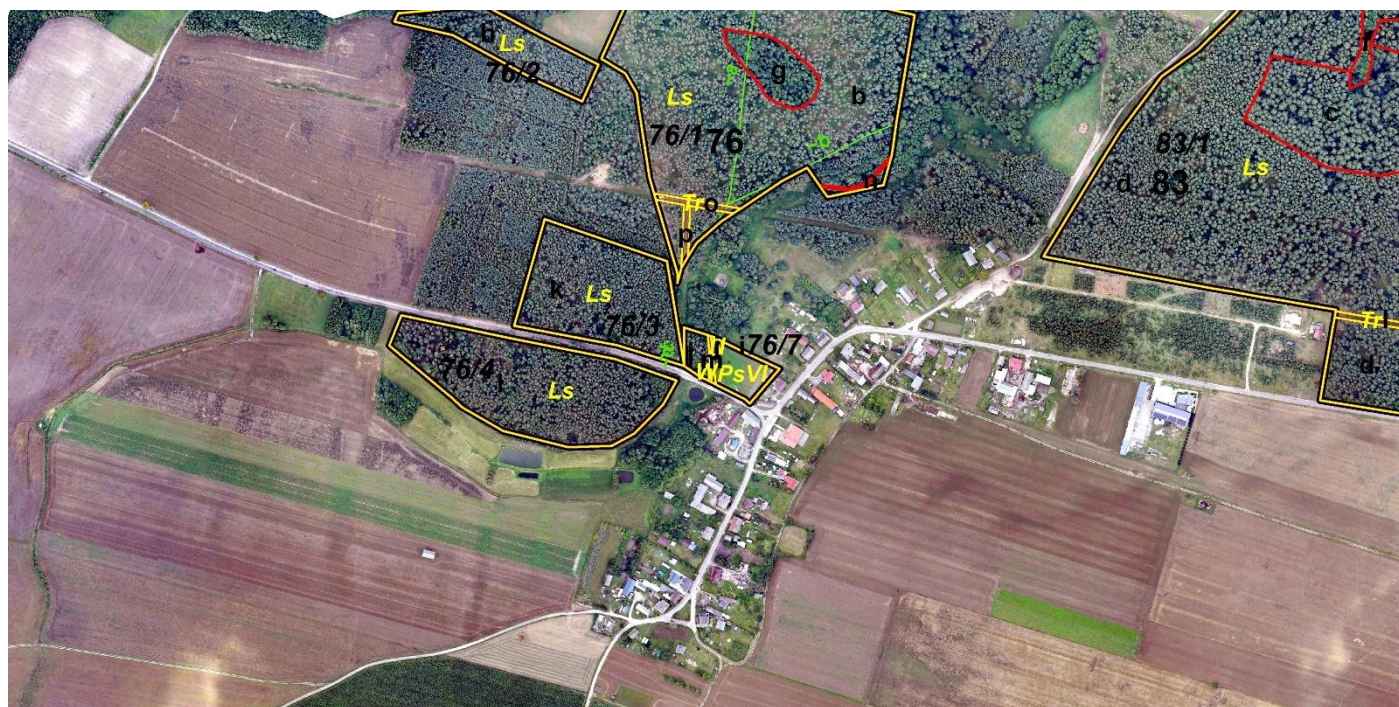
Lp	Wydzielenie	Pow.[ha]	Pow.ewid.	Użytek	Rodz.pow.	Adres adm.	Kont	Działka ewid.
29	12-23-1-05-72B -r -00	8,51	0,0786	N	D-STAN	04-13-015-0009	2	72/7



Lp	Wydzielenie	Pow.[ha]	Pow.ewid.	Użytek	Rodz.pow.	Adres adm.	Kont	Działka ewid.
30	12-23-1-08-73 -a -00	0,66	0,6567	N	SUKCESJA	04-13-015-0009	2	73/3
	12-23-1-08-73 -c -00	2,95	0,1233	N	D-STAN	04-13-015-0009	2	73/3
	12-23-1-08-73 -k -00	6,71	0,3745	N	D-STAN	04-13-015-0009	2	73/2

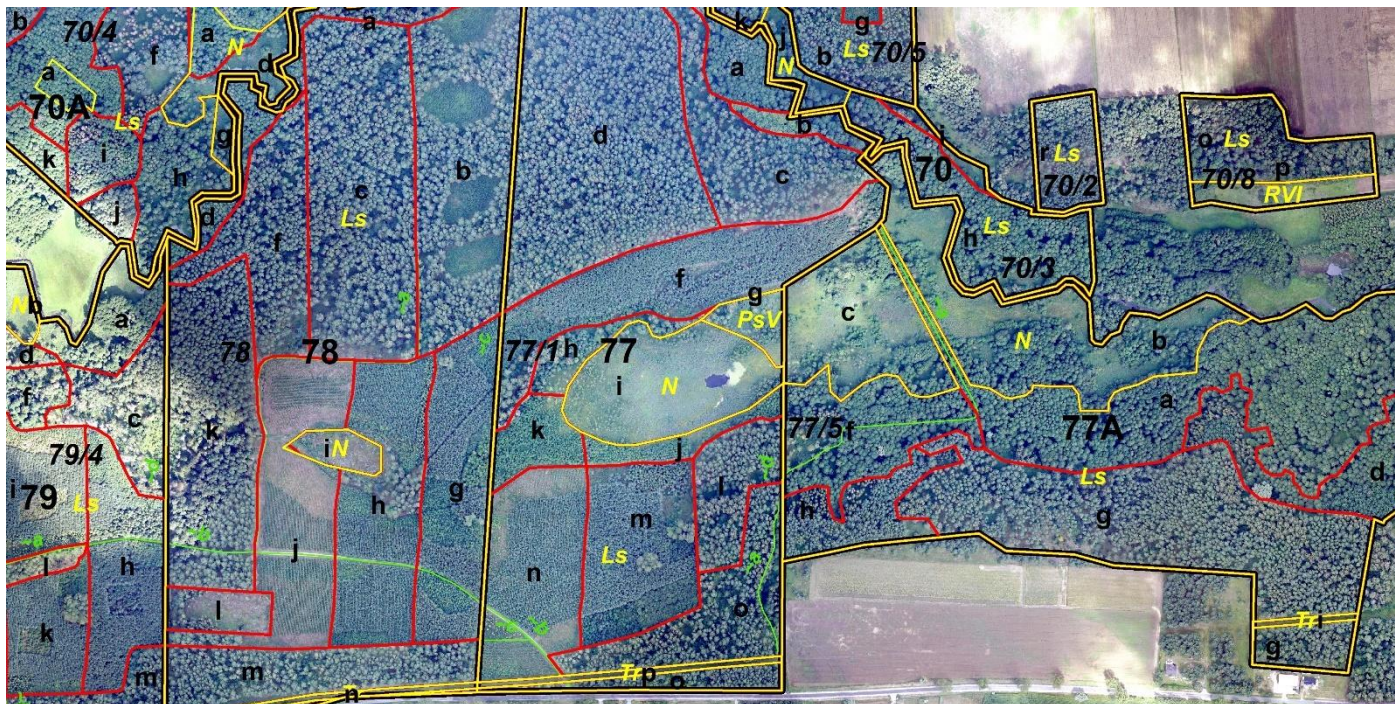


Lp	Wydzielenie	Pow.[ha]	Pow.ewid.	Użytek	Rodz.pow.	Adres adm.	Kont	Działka ewid.
31	12-23-1-08-75 -b -00	1,16	0,1425	R	D-STAN	04-13-015-0012	3	75/1
	12-23-1-08-75 -b -00	1,16	0,2243	ł	D-STAN	04-13-015-0012	5	75/1
	12-23-1-08-75 -f -00	1,8	0,0181	ł	D-STAN	04-13-015-0012	3	75/5
	12-23-1-08-75 -m -00	1,93	0,0517	ł	D-STAN	04-13-015-0012	5	75/1
	12-23-1-08-75 -m -00	1,93	0,06	ł	D-STAN	04-13-015-0012	6	75/1
	12-23-1-08-75 -p -00	4,16	0,5501	N	D-STAN	04-13-015-0012	2	75/1

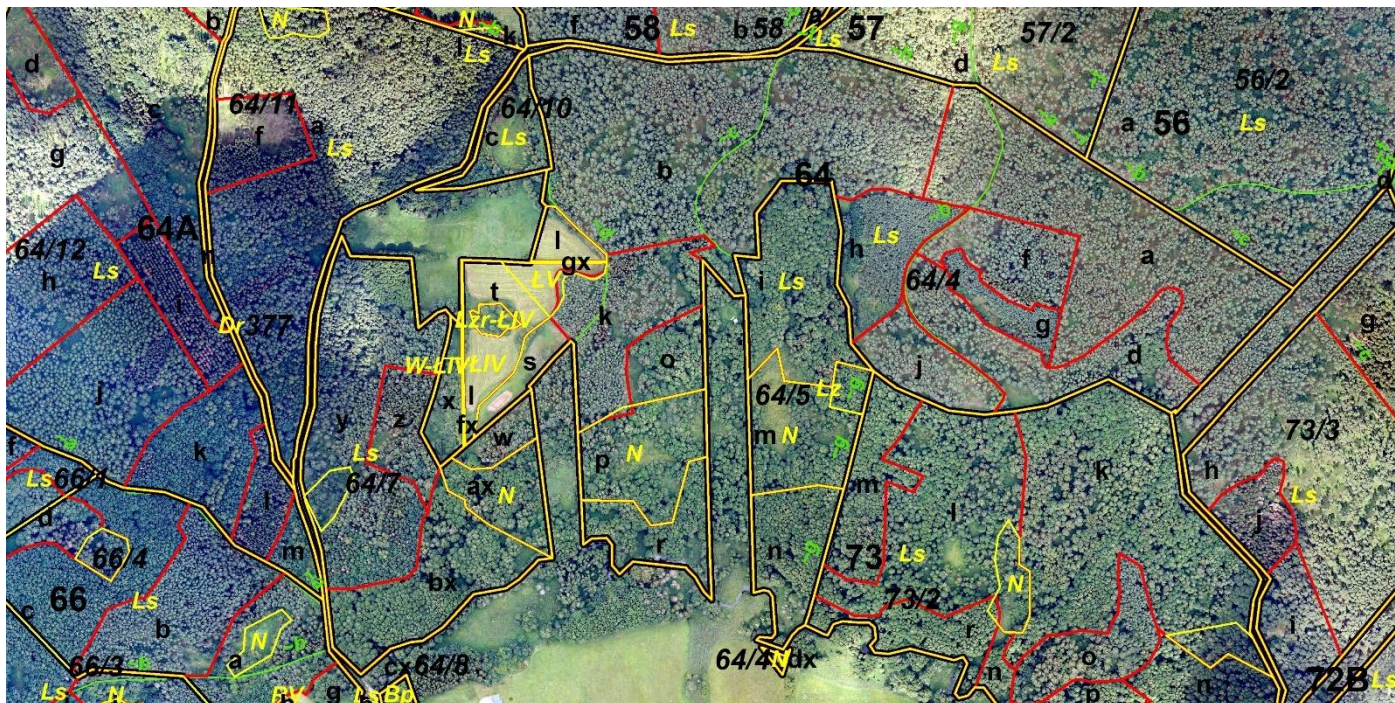


Lp	Wydzielenie	Pow.[ha]	Pow.ewid.	Użytek	Rodz.pow.	Adres adm.	Kont	Działka ewid.
32	12-23-1-08-76 -j -00	0,19	0,02	N	D-STAN	04-13-015-0012	1	76/7
	12-23-1-08-76 -j -00	0,19	0,1711	Ps	D-STAN	04-13-015-0012	2	76/7

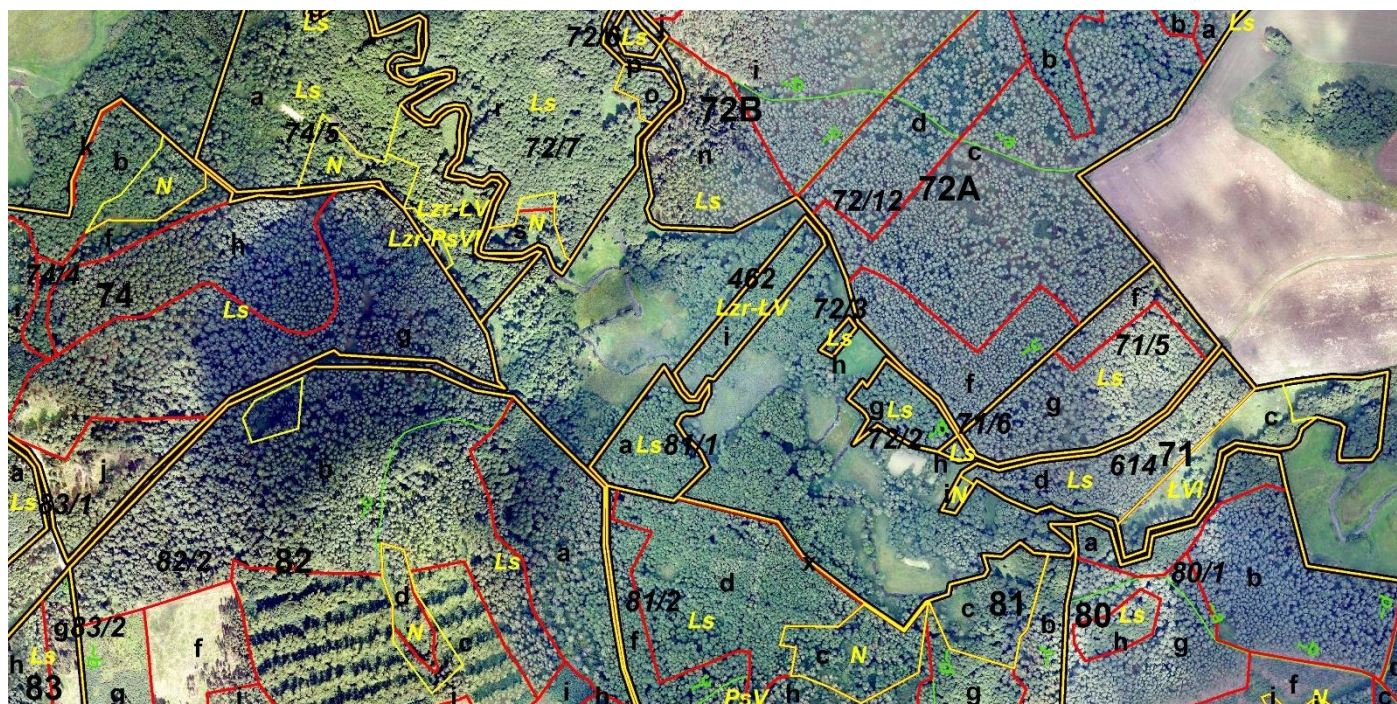
	12-23-1-08-76 -m -00	0,03	0,03	W	ROWY	04-13-015-0012	3	76/7
--	----------------------	------	------	---	------	----------------	---	------



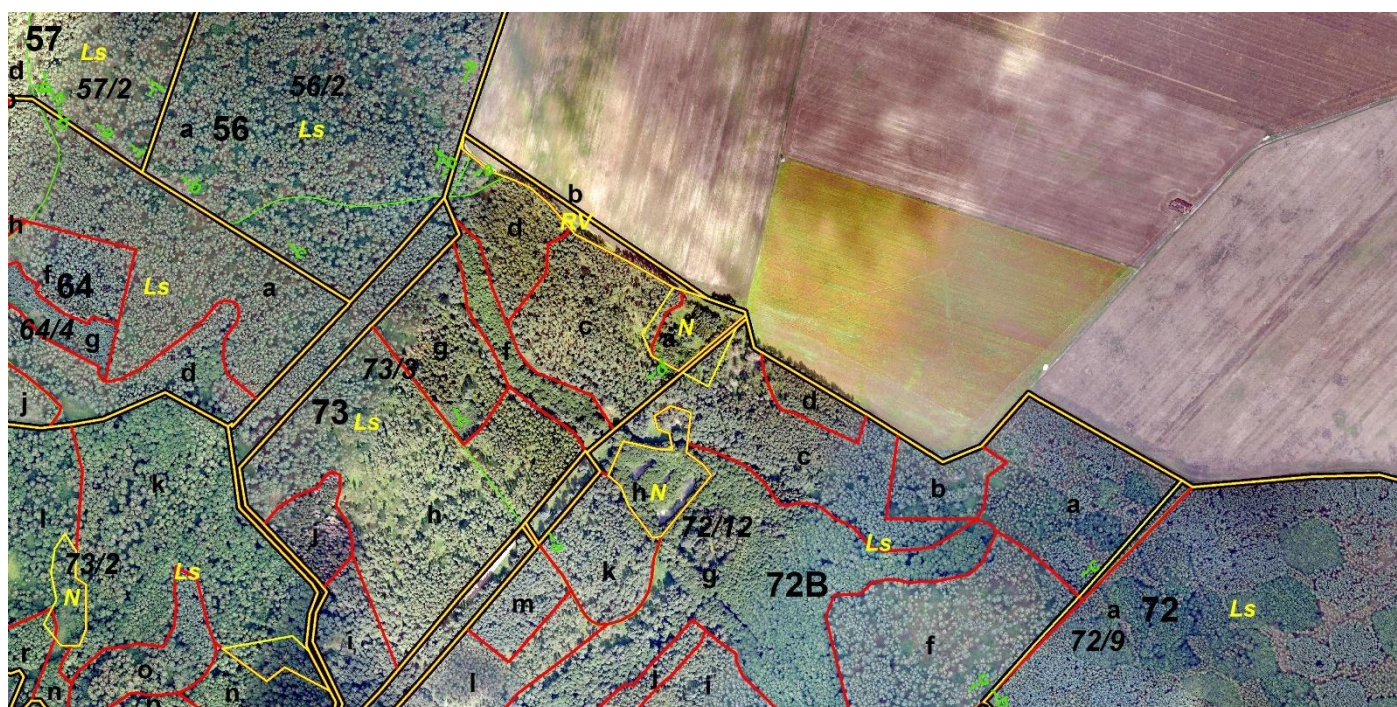
Lp	Wydzielenie	Pow.[ha]	Pow.ewid.	Użytek	Rodz.pow.	Adres adm.	Kont	Działka ewid.
33	12-23-1-05-77 -g -00	0,5	0,5	Ps	SUKCESJA	04-13-015-0012	3	77/1
	12-23-1-05-77 -i -00	2,83	2,83	N	E-N	04-13-015-0012	1	77/1



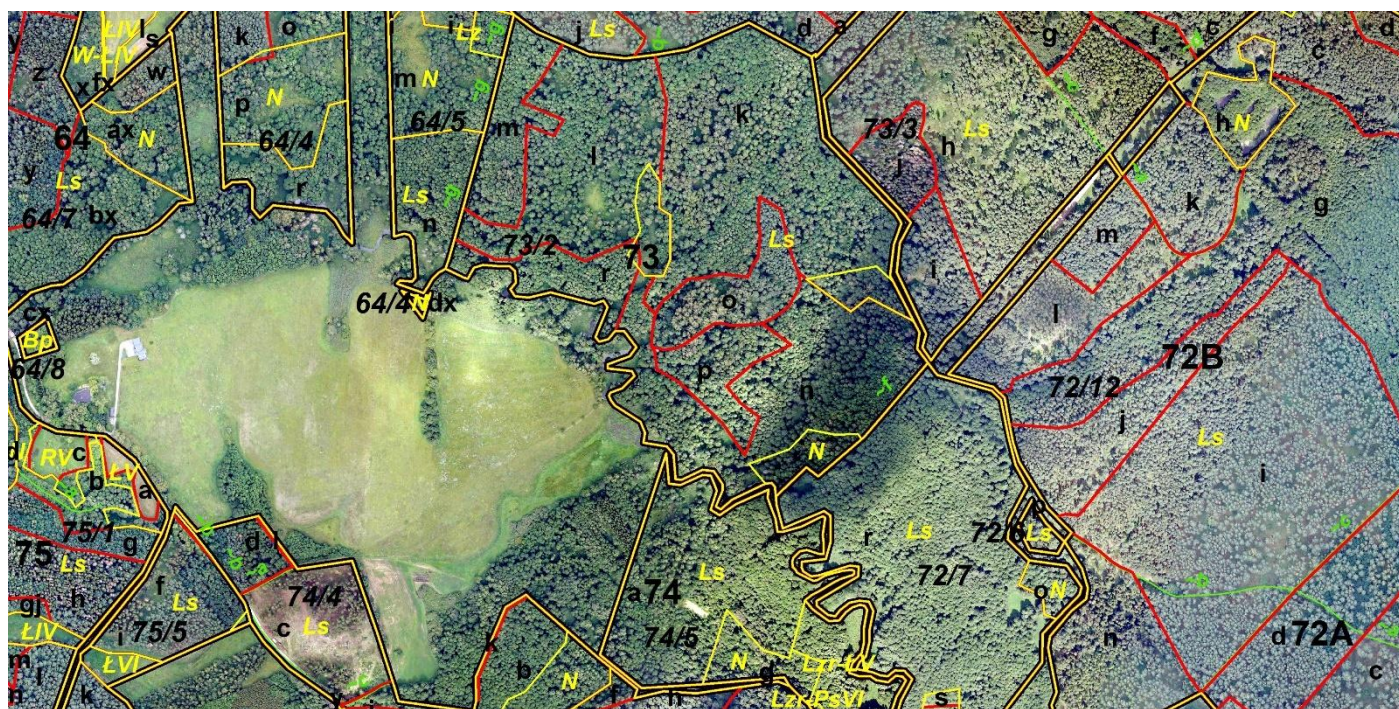
Lp	Wydzielenie	Pow.[ha]	Pow.ewid.	Użytek	Rodz.pow.	Adres adm.	Kont	Działka ewid.
34	12-23-1-08-64 -k -00	2,31	0,0222	N	D-STAN	04-13-015-0009	2	64/4
	12-23-1-08-64 -k -00	2,31	0,0547	ł	D-STAN	04-13-015-0009	3	64/4
	12-23-1-08-64 -m -00	1,79	0,1984	Lz	D-STAN	04-13-015-0009	3	64/5
	12-23-1-08-64 -m -00	1,79	1,5958	N	D-STAN	04-13-015-0009	2	64/5



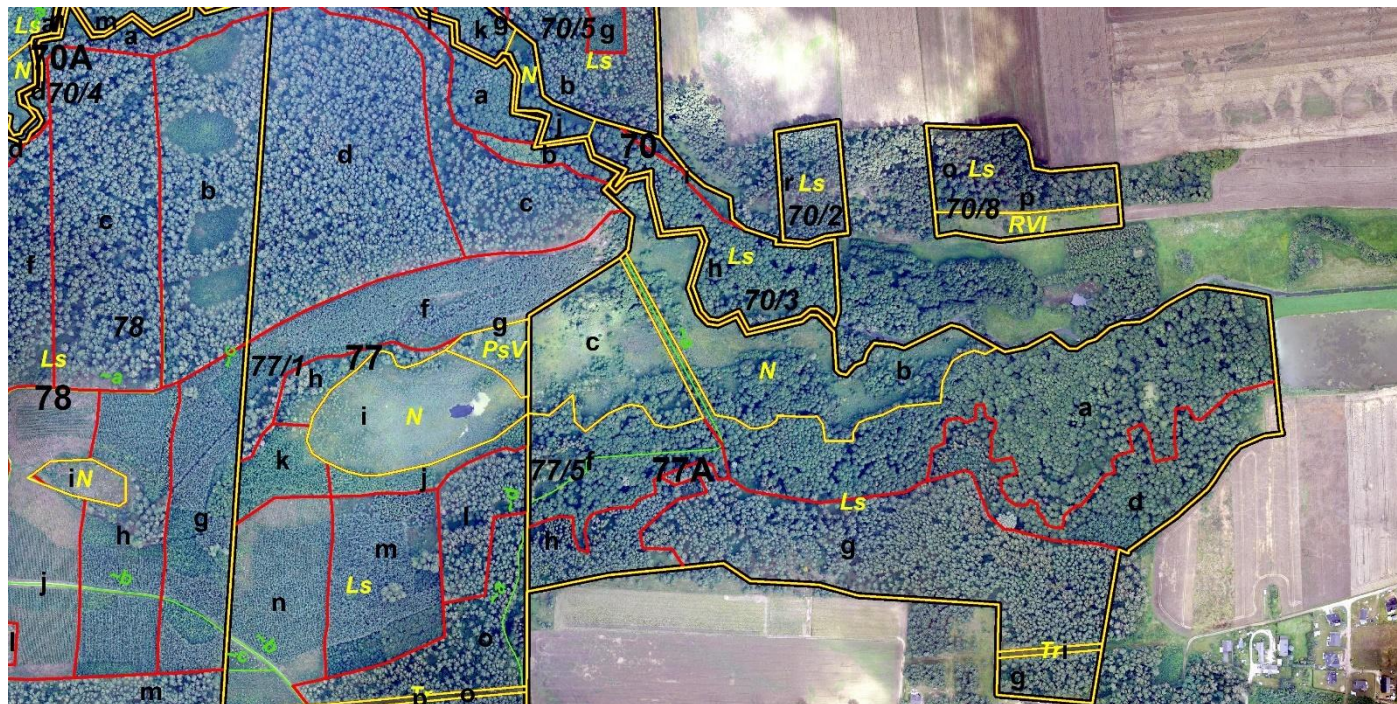
Lp	Wydzielenie	Pow.[ha]	Pow.ewid.	Użytek	Rodz.pow.	Adres adm.	Kont	Działka ewid.
39	12-23-1-05-72A -i -00	1,01	1,01	Lzr-Ł	D-STAN	04-13-015-0009	1	462



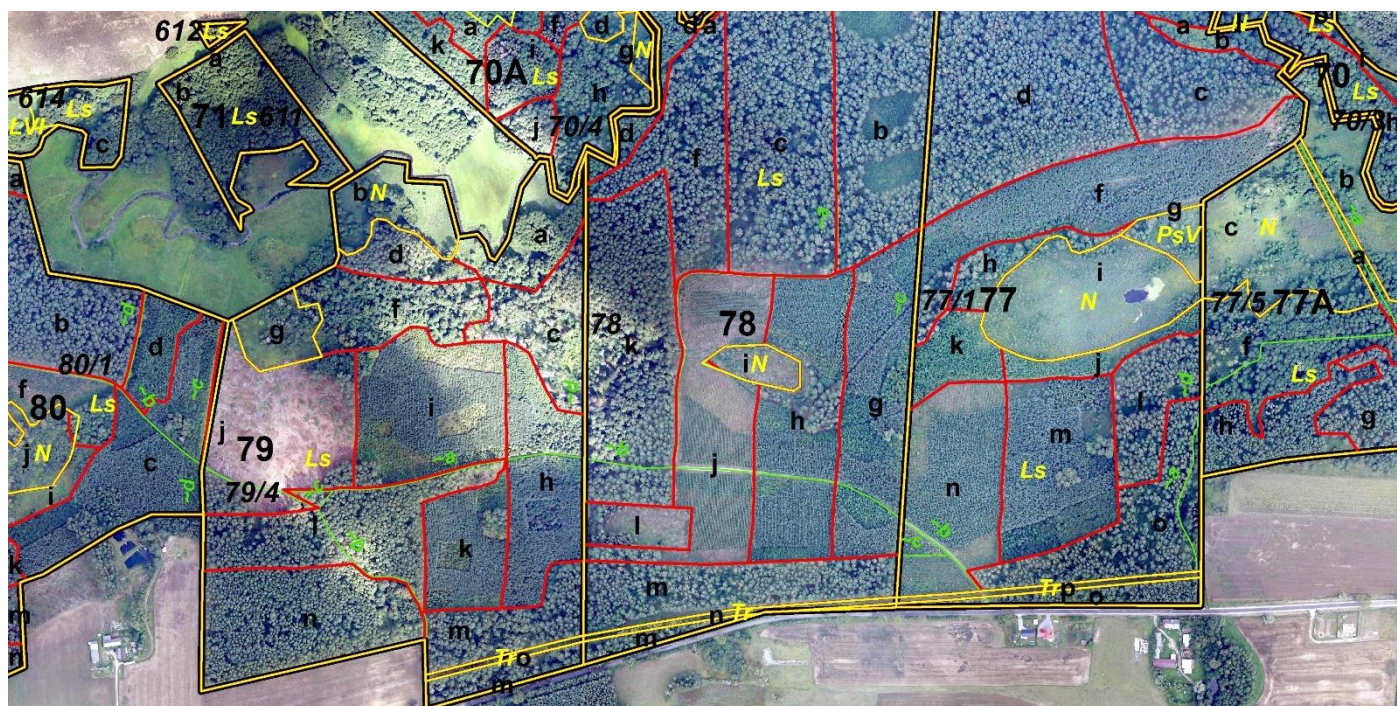
Lp	Wydzielenie	Pow.[ha]	Pow.ewid.	Użytek	Rodz.pow.	Adres adm.	Kont	Działka ewid.
40	12-23-1-05-72B -c -00	3,93	0,1252	N	D-STAN	04-13-015-0009	2	72/12



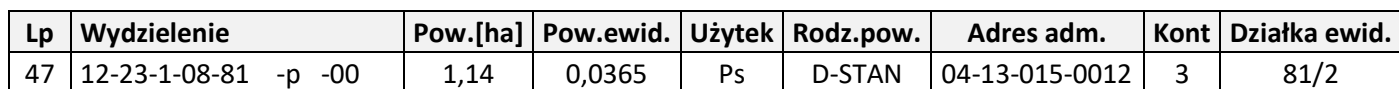
Lp	Wydzielenie	Pow.[ha]	Pow.ewid.	Użytek	Rodz.pow.	Adres adm.	Kont	Działka ewid.
41	12-23-1-08-73 -l -00	4,25	0,4091	N	D-STAN	04-13-015-0009	2	73/2
	12-23-1-08-73 -n -00	5,14	0,4508	N	D-STAN	04-13-015-0009	2	73/2
	12-23-1-08-73 -r -00	1,14	0,0256	N	D-STAN	04-13-015-0009	2	73/2

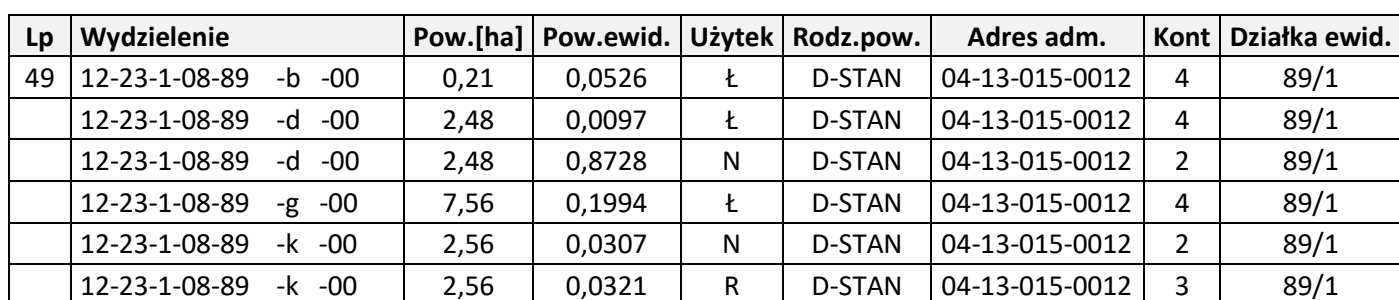


Lp	Wydzielenie	Pow.[ha]	Pow.ewid.	Użytek	Rodz.pow.	Adres adm.	Kont	Działka ewid.
44	12-23-1-05-77A -b -00	4,29	4,2907	N	E-N	04-13-015-0012	3	77/5
	12-23-1-05-77A -c -00	2,74	2,7393	N	E-N	04-13-015-0012	3	77/5



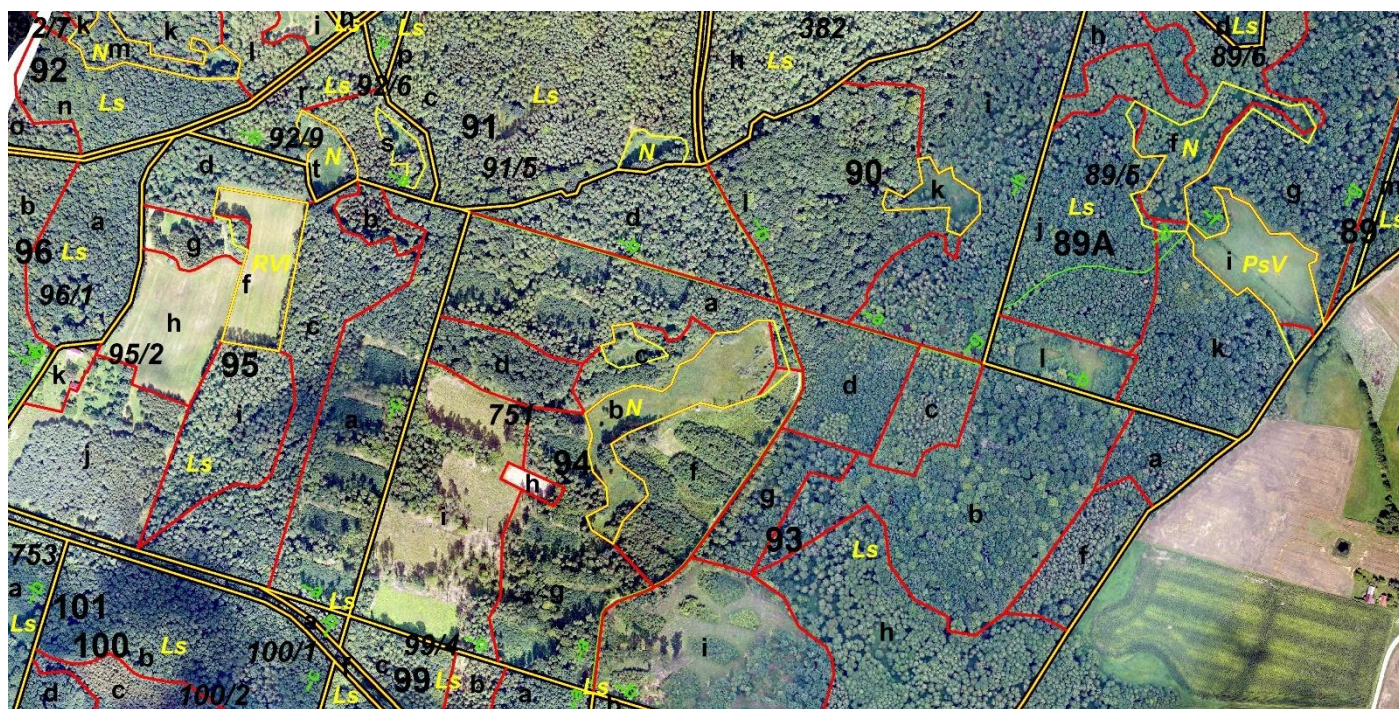
Lp	Wydzielenie	Pow.[ha]	Pow.ewid.	Użytek	Rodz.pow.	Adres adm.	Kont	Działka ewid.
45	12-23-1-05-78 -j -00	3,35	0,0074	N	D-STAN	04-13-015-0012	2	78



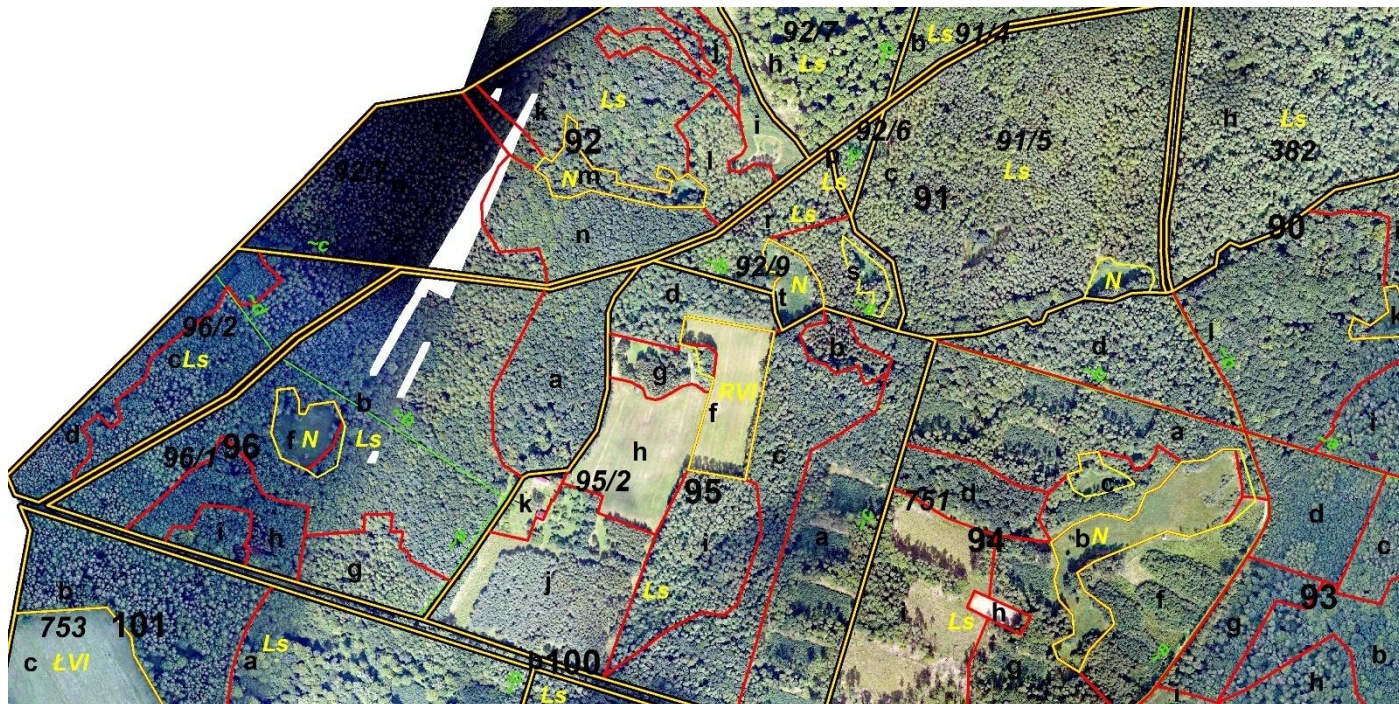




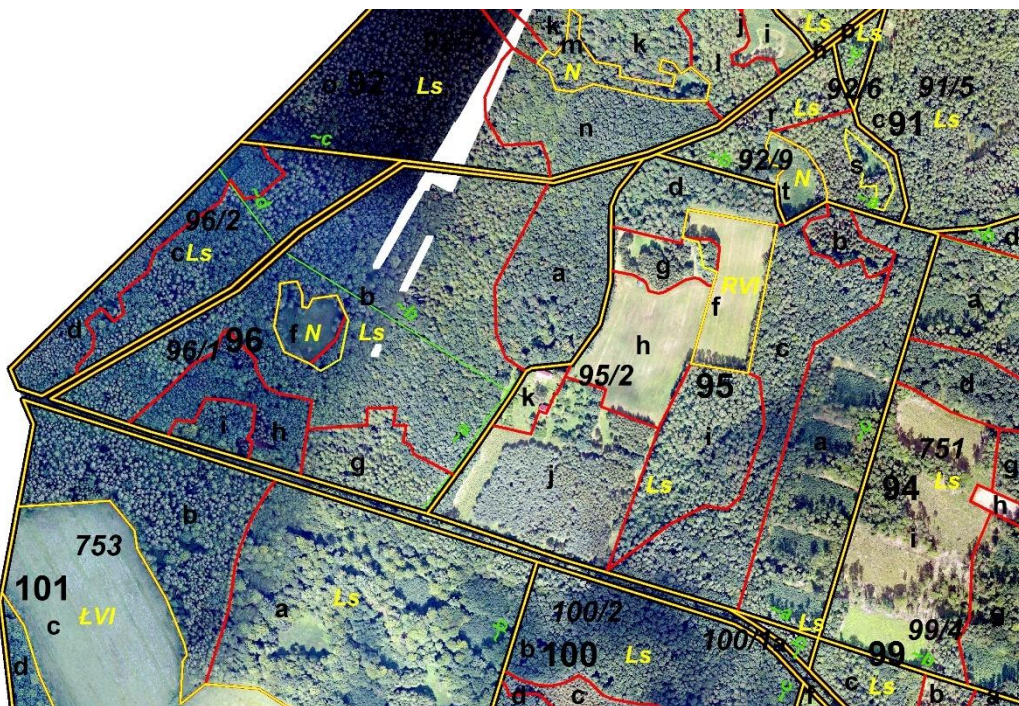
Lp	Wydzielenie	Pow.[ha]	Pow.ewid.	Użytek	Rodz.pow.	Adres adm.	Kont	Działka ewid.
50	12-23-1-03-91 -c -00	11,97	0,3	N	D-STAN	04-13-015-0012	2	91/5



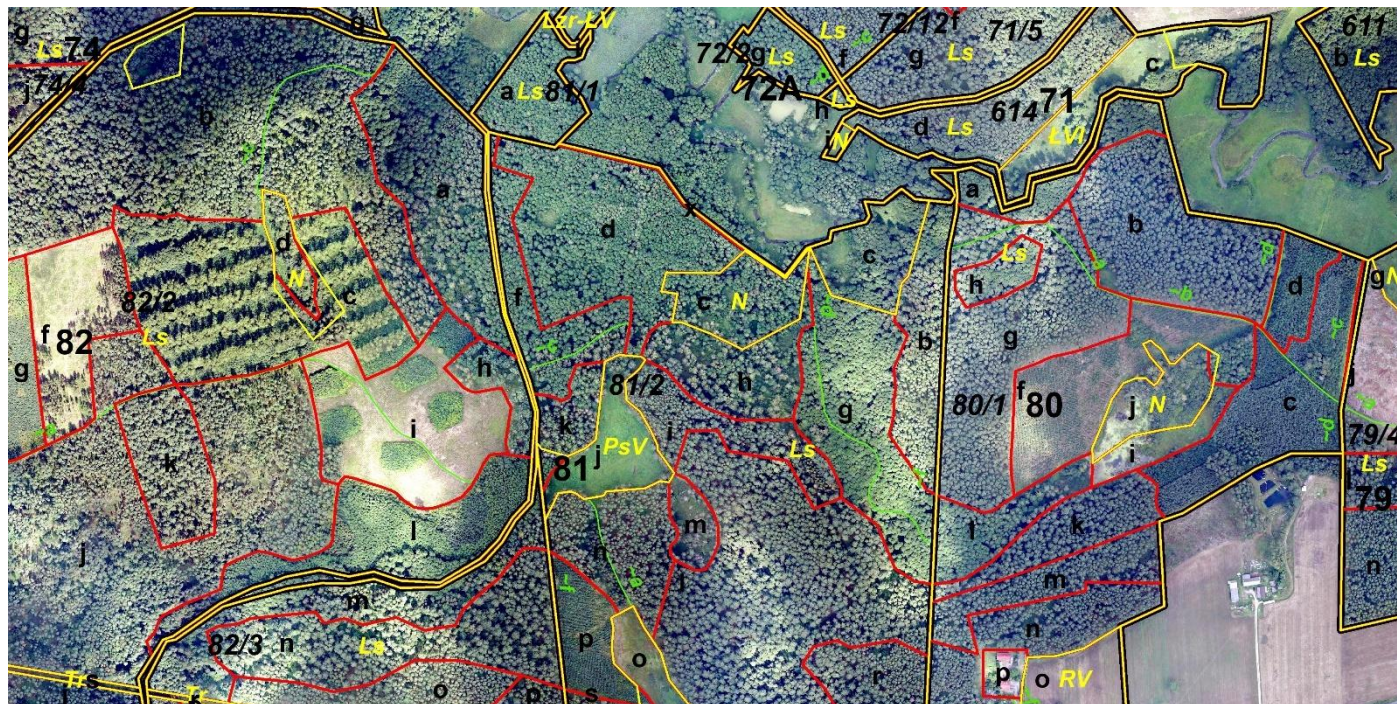
Lp	Wydzielenie	Pow.[ha]	Pow.ewid.	Użytek	Rodz.pow.	Adres adm.	Kont	Działka ewid.
51	12-23-1-03-94 -a -00	3,83	0,0558	N	D-STAN	04-13-025-0006	2	751
	12-23-1-03-94 -c -00	0,98	0,2424	N	D-STAN	04-13-025-0006	2	751
	12-23-1-03-94 -f -00	2,78	0,0419	N	D-STAN	04-13-025-0006	2	751



Lp	Wydzielenie	Pow.[ha]	Pow.ewid.	Użytek	Rodz.pow.	Adres adm.	Kont	Działka ewid.
52	12-23-1-03-95 -g -00	0,72	0,076	R	D-STAN	04-13-025-0006	2	95/2



Lp	Wydzielenie	Pow.[ha]	Pow.ewid.	Użytek	Rodz.pow.	Adres adm.	Kont	Działka ewid.
53	12-23-1-03-96 -b -00	9,3	0,0985	N	D-STAN	04-13-025-0006	2	96/1



Lp	Wydzielenie	Pow.[ha]	Pow.ewid.	Użytek	Rodz.pow.	Adres adm.	Kont	Działka ewid.
54	12-23-1-08-81 -c -00	2,59	2,59	N	E-N	04-13-015-0012	1	81/2
	12-23-1-08-81 -k -00	0,73	0,0903	Ps	D-STAN	04-13-015-0012	3	81/2



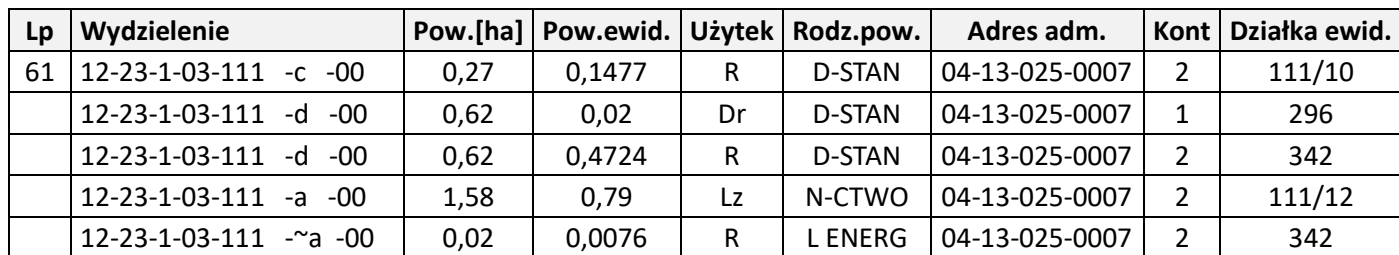
Lp	Wydzielenie	Pow.[ha]	Pow.ewid.	Użytek	Rodz.pow.	Adres adm.	Kont	Działka ewid.
55	12-23-1-08-83 -b -00	4,16	0,3812	N	D-STAN	04-13-015-0012	2	83/1
	12-23-1-08-83 -c -00	9,61	0,0688	N	D-STAN	04-13-015-0012	2	83/1

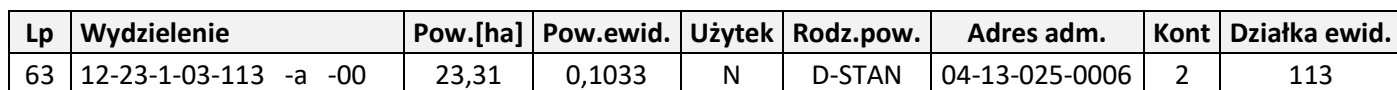
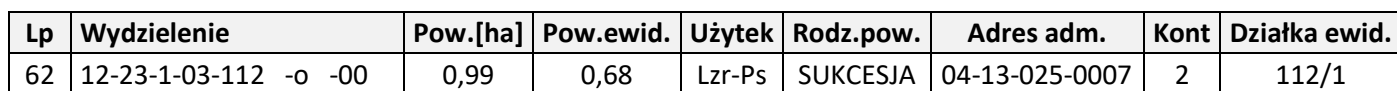


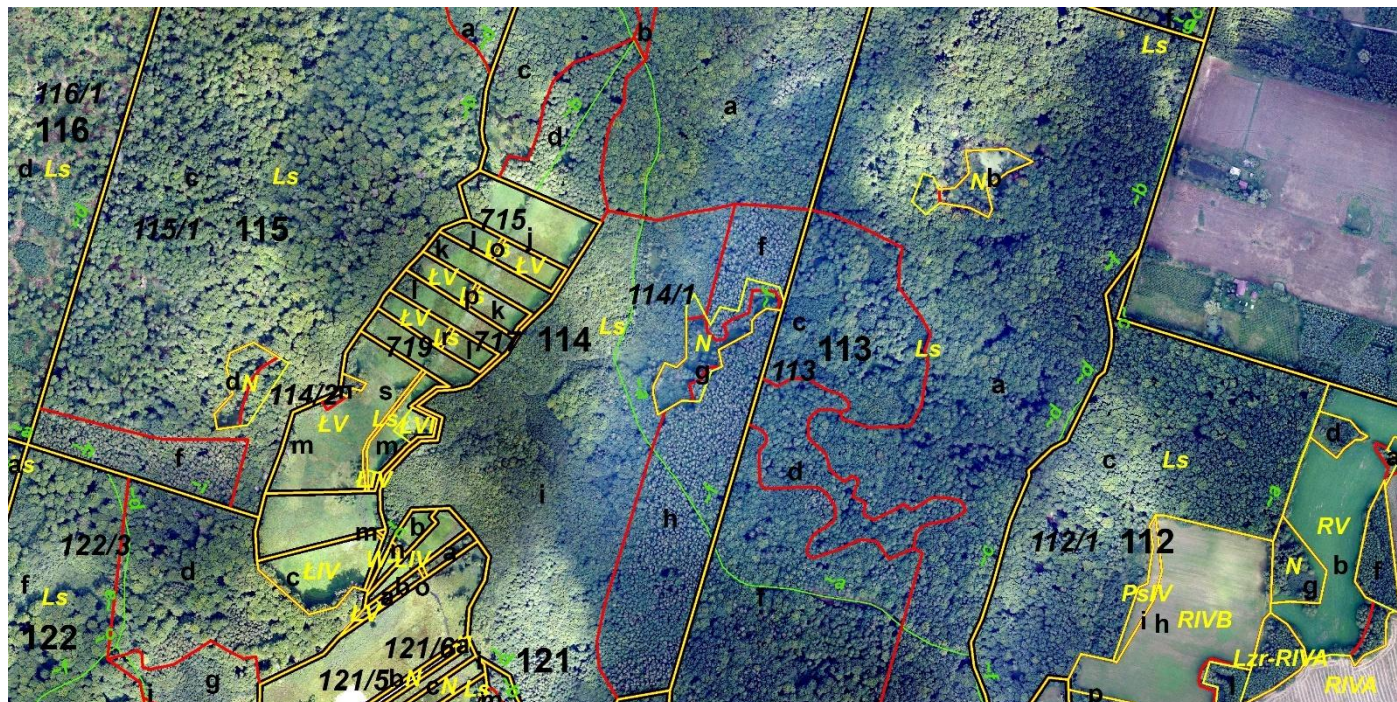
Lp	Wydzielenie	Pow.[ha]	Pow.ewid.	Użytek	Rodz.pow.	Adres adm.	Kont	Działka ewid.
58	12-23-1-03-102 -a -00	0,82	0,1	N	SUKCESJA	04-13-015-0010	1	102/5
	12-23-1-03-102 -a -00	0,82	0,7225	R	SUKCESJA	04-13-015-0010	2	102/5
	12-23-1-03-102 -b -00	0,24	0,2371	R	SUKCESJA	04-13-015-0010	1	102/6



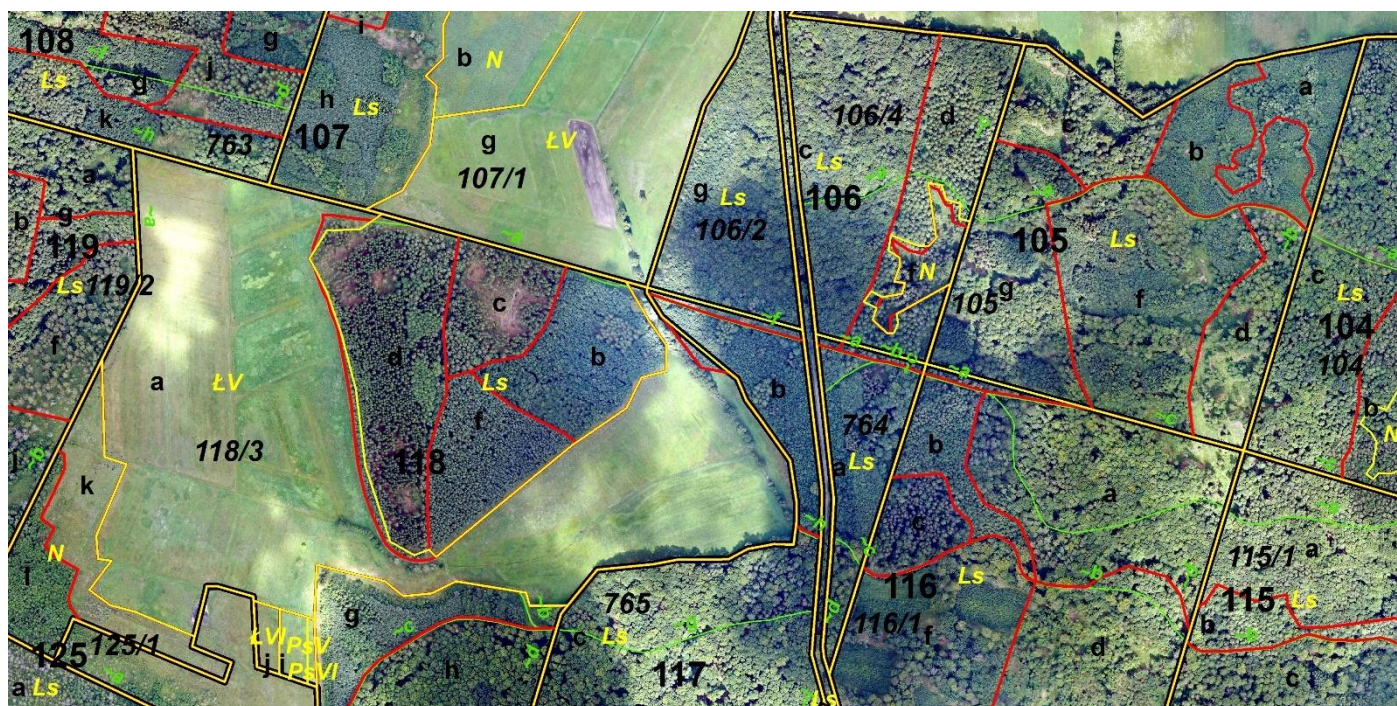
Lp	Wydzielenie	Pow.[ha]	Pow.ewid.	Użytek	Rodz.pow.	Adres adm.	Kont	Działka ewid.
59	12-23-1-03-104 -a -00	11,07	0,7569	N	D-STAN	04-13-025-0006	2	104
	12-23-1-03-104 -b -00	6,53	0,7931	N	D-STAN	04-13-025-0006	2	104







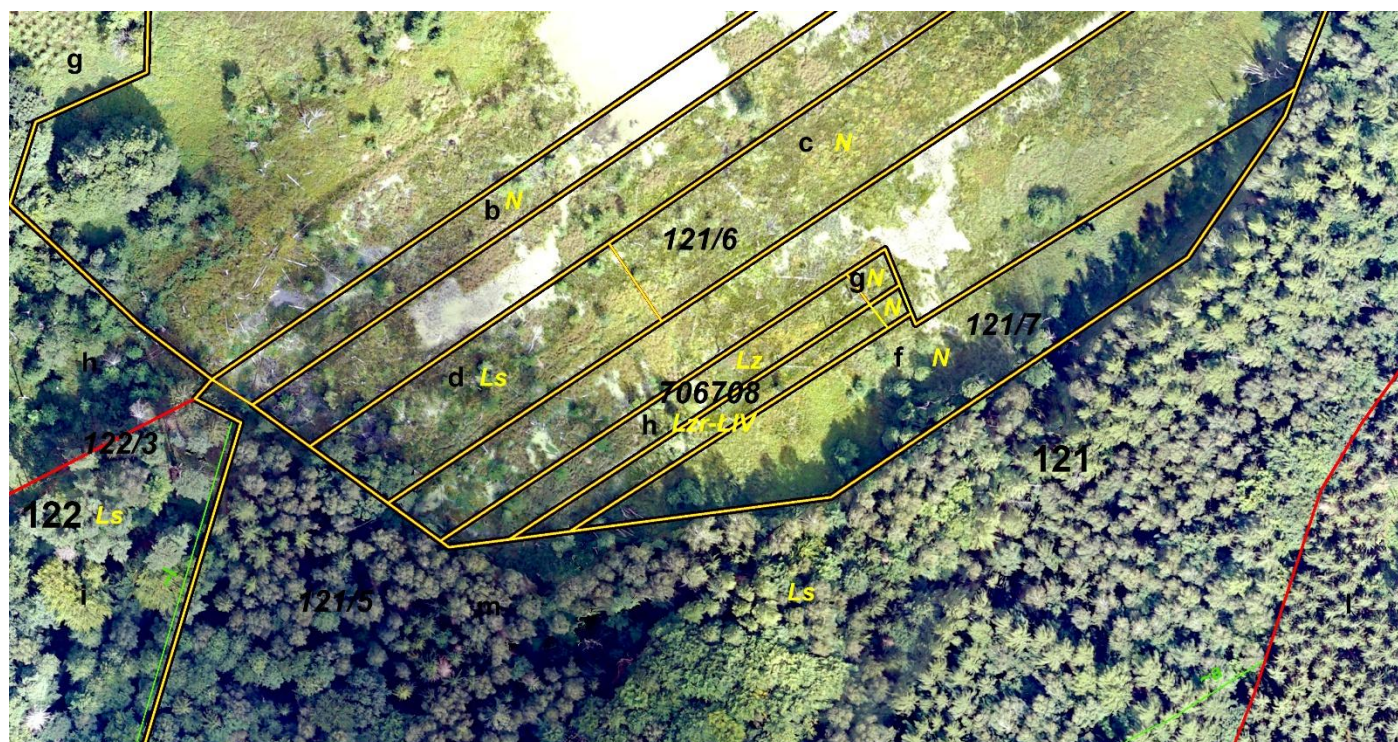
Lp	Wydzielenie	Pow.[ha]	Pow.ewid.	Użytek	Rodz.pow.	Adres adm.	Kont	Działka ewid.
64	12-23-1-03-114 -f -00	1,13	0,1619	N	D-STAN	04-13-025-0006	2	114/1
	12-23-1-03-114 -h -00	4,09	0,051	N	D-STAN	04-13-025-0006	2	114/1



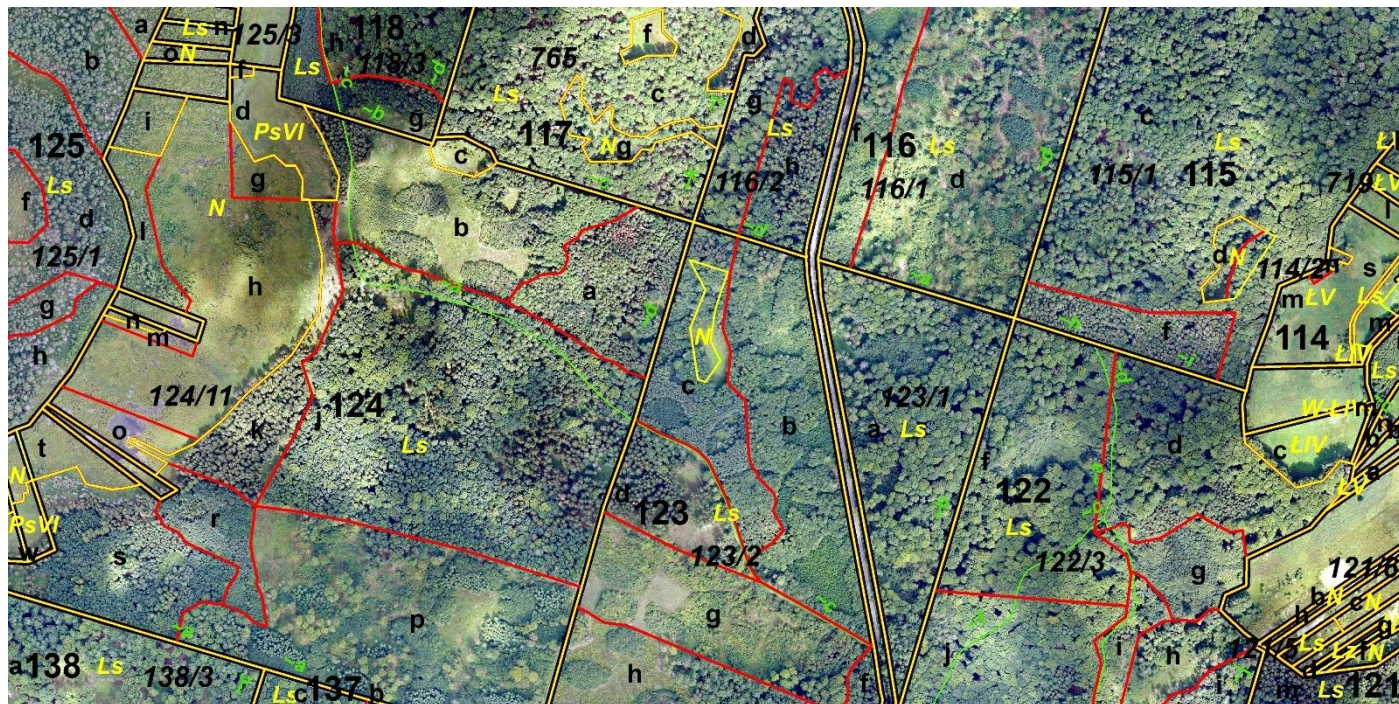
Lp	Wydzielenie	Pow.[ha]	Pow.ewid.	Użytek	Rodz.pow.	Adres adm.	Kont	Działka ewid.
65	12-23-1-03-117 -b -00	1,83	0,0943	Ł	D-STAN	04-13-025-0006	3	118/3



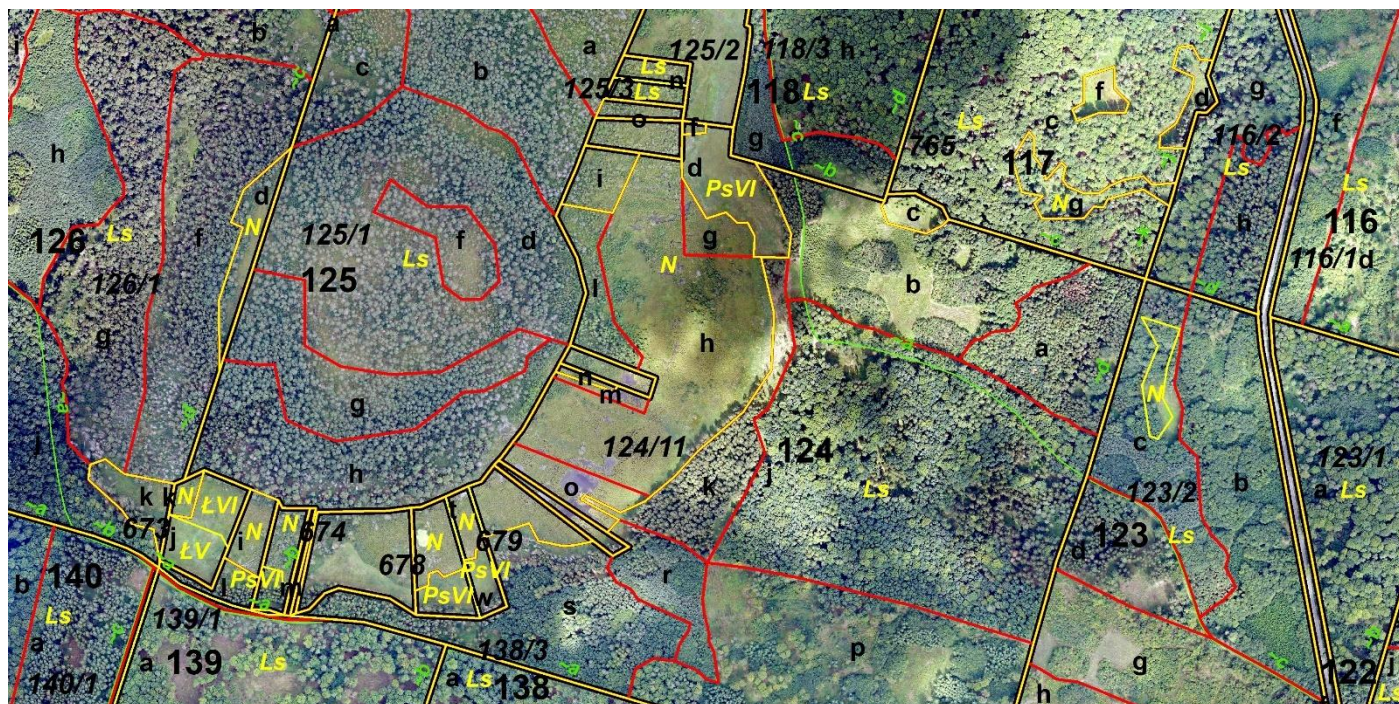
Lp	Wydzielenie	Pow.[ha]	Pow.ewid.	Użytek	Rodz.pow.	Adres adm.	Kont	Działka ewid.
66	12-23-1-03-119 -I -00	2,98	0,3506	N	D-STAN	04-13-025-0006	2	119/2



Lp	Wydzielenie	Pow.[ha]	Pow.ewid.	Użytek	Rodz.pow.	Adres adm.	Kont	Działka ewid.
67	12-23-1-03-121 -h -00	0,09	0,0919	Lz	SUKCESJA	04-13-025-0006	1	706



Lp	Wydzielenie	Pow.[ha]	Pow.ewid.	Użytek	Rodz.pow.	Adres adm.	Kont	Działka ewid.
68	12-23-1-03-123 -c -00	2,89	0,32	N	D-STAN	04-13-025-0006	2	123/2

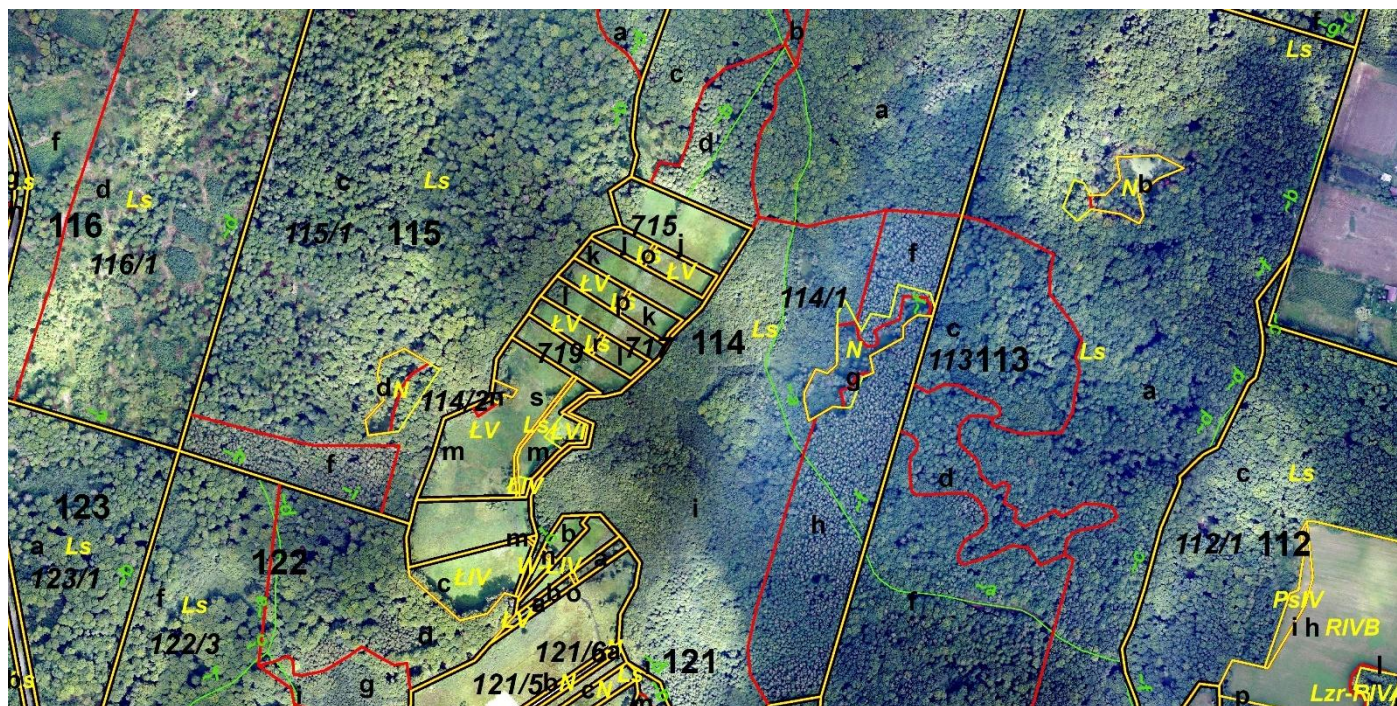


Lp	Wydzielenie	Pow.[ha]	Pow.ewid.	Użytek	Rodz.pow.	Adres adm.	Kont	Działka ewid.
69	12-23-1-03-124 -h -00	6,29	6,29	N	E-N	04-13-025-0006	2	124/11

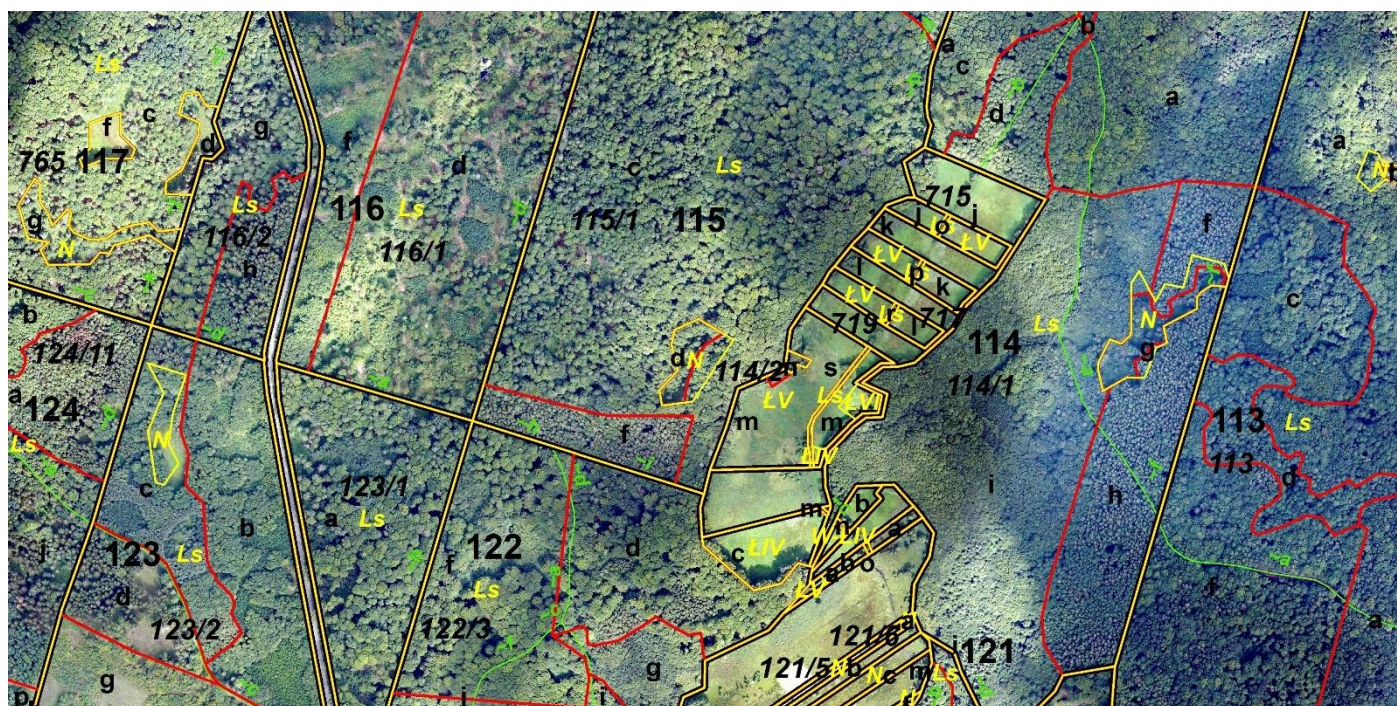


Lp	Wydzielenie	Pow.[ha]	Pow.ewid.	Użytek	Rodz.pow.	Adres adm.	Kont	Działka ewid.
70	12-23-1-07-129 -a -00	1,76	1,762	N	D-STAN	04-13-025-0011	2	154
	12-23-1-07-129 -b -00	26,16	0,0647	N	D-STAN	04-13-025-0011	2	154
	12-23-1-07-129 -h -00	3,36	0,0498	Ł	D-STAN	04-13-025-0011	4	154
	12-23-1-07-129 -i -00	0,44	0,44	R	D-STAN	04-13-025-0011	3	154
	12-23-1-07-129 -j -00	0,46	0,4602	Ł	SUKCESJA	04-13-025-0011	4	154

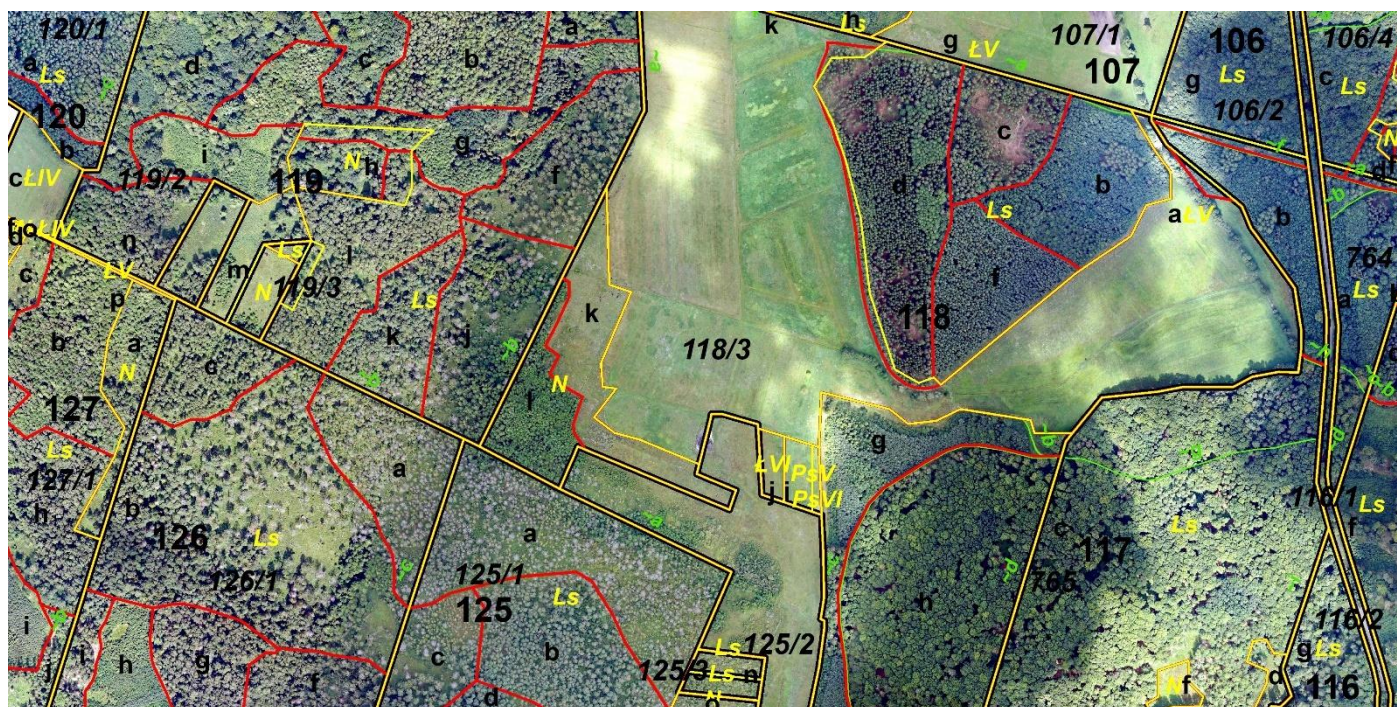




Lp	Wydzielenie	Pow.[ha]	Pow.ewid.	Użytek	Rodz.pow.	Adres adm.	Kont	Działka ewid.
73	12-23-1-03-114 -i -00	12,53	0,0401	N	D-STAN	04-13-025-0006	2	114/1
	12-23-1-03-114 -n -00	0,07	0,0292	Ł	D-STAN	04-13-025-0006	3	114/2
	12-23-1-03-114 -~f -00	0,38	0,0056	N	LINIE	04-13-025-0006	2	114/1



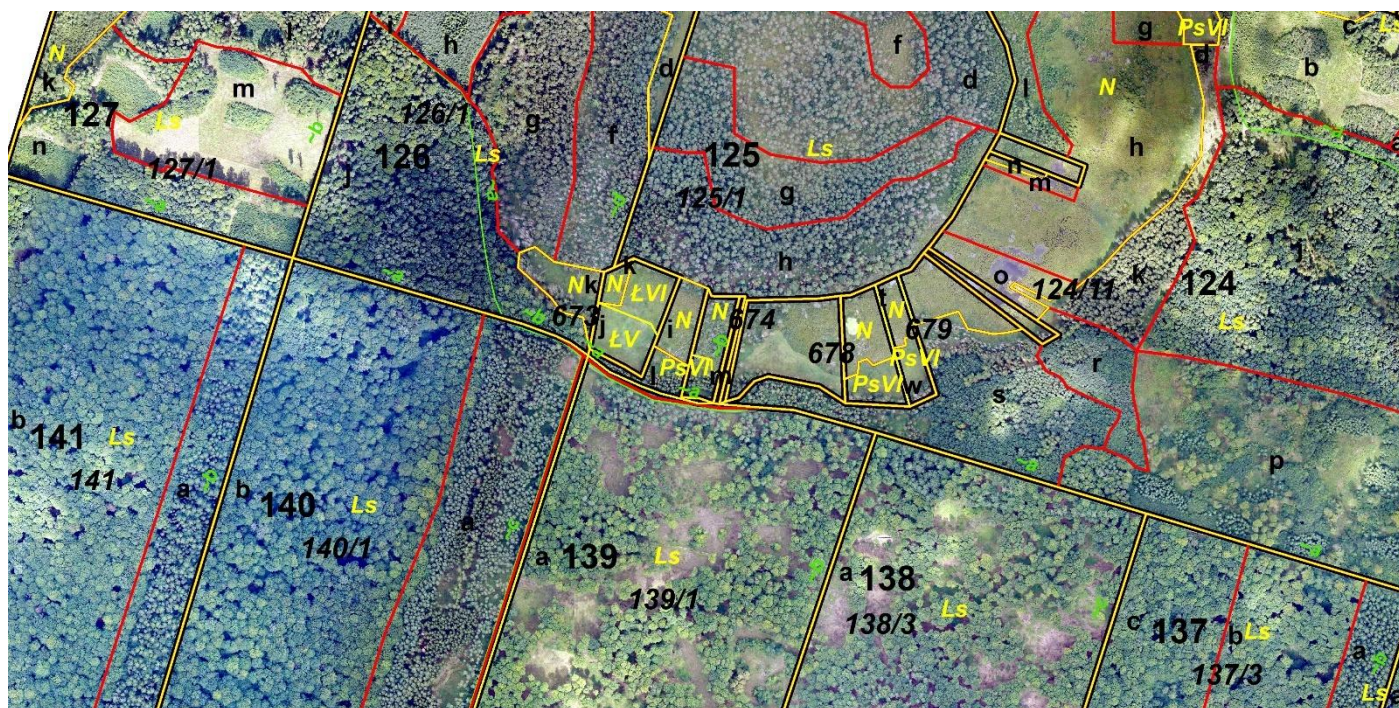
Lp	Wydzielenie	Pow.[ha]	Pow.ewid.	Użytek	Rodz.pow.	Adres adm.	Kont	Działka ewid.
74	12-23-1-03-115 -c -00	22,6	0,1869	N	D-STAN	04-13-025-0006	2	115/1



Lp	Wydzielenie	Pow.[ha]	Pow.ewid.	Użytek	Rodz.pow.	Adres adm.	Kont	Działka ewid.
75	12-23-1-03-118 -d -00	4,73	0,3874	Ł	D-STAN	04-13-025-0006	3	118/3
	12-23-1-03-118 -l -00	1,38	1,3806	N	SUKCESJA	04-13-025-0006	2	118/3



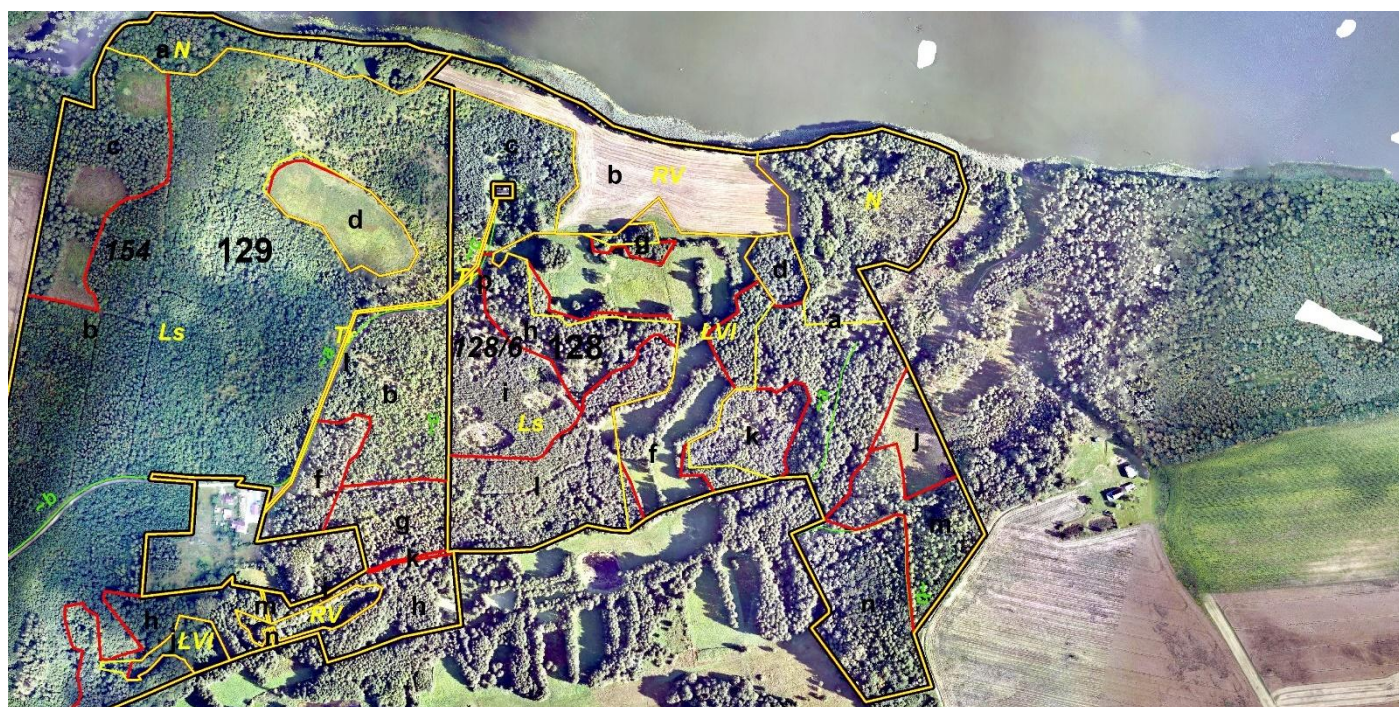
Lp	Wydzielenie	Pow.[ha]	Pow.ewid.	Użytek	Rodz.pow.	Adres adm.	Kont	Działka ewid.
76	12-23-1-03-119 -g -00	3,5	0,3077	N	D-STAN	04-13-025-0006	2	119/2



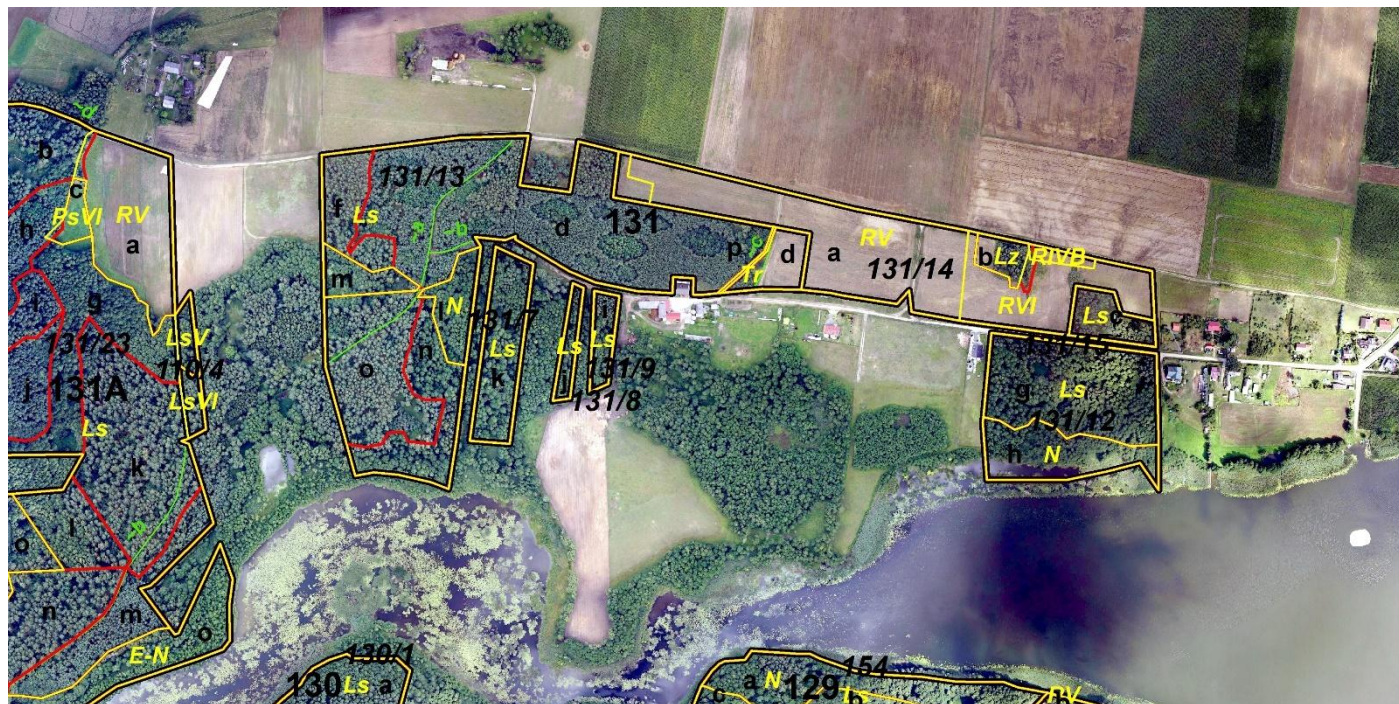
Lp	Wydzielenie	Pow.[ha]	Pow.ewid.	Użytek	Rodz.pow.	Adres adm.	Kont	Działka ewid.
77	12-23-1-03-125 -m -00	0,49	0,2	Ps	SUKCESJA	04-13-025-0006	1	674
	12-23-1-03-125 -m -00	0,49	0,29	N	SUKCESJA	04-13-025-0006	2	674



Lp	Wydzielenie	Pow.[ha]	Pow.ewid.	Użytek	Rodz.pow.	Adres adm.	Kont	Działka ewid.
78	12-23-1-03-127 -i -00	6,91	0,272	N	D-STAN	04-13-025-0006	2	127/1
	12-23-1-03-127 -k -00	5,51	0,3649	Ls	E-N	04-13-025-0006	1	127/1
	12-23-1-03-127 -k -00	5,51	5,148	N	E-N	04-13-025-0006	2	127/1
	12-23-1-03-127 -p -00	0,05	0,0458	Ł	ROWY	04-13-025-0006	4	127/1



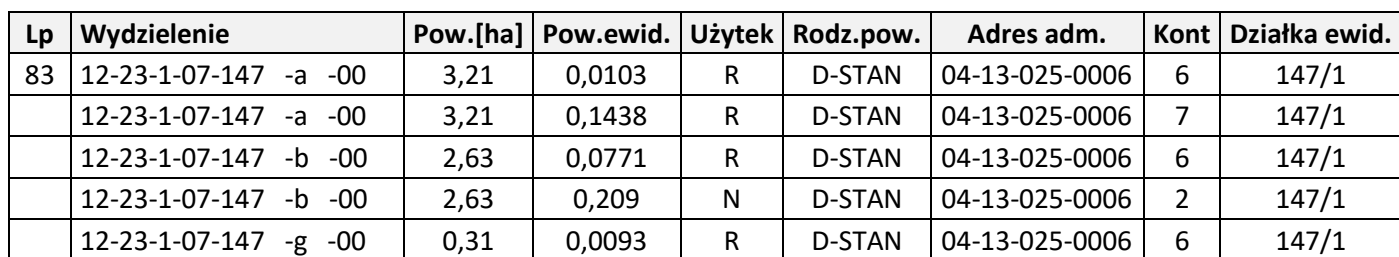
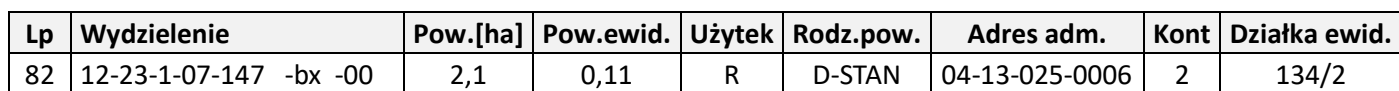
Lp	Wydzielenie	Pow.[ha]	Pow.ewid.	Użytek	Rodz.pow.	Adres adm.	Kont	Działka ewid.
79	12-23-1-07-128 -a -00	6,83	0,5104	ł	D-STAN	04-13-025-0011	5	128/6
	12-23-1-07-128 -a -00	6,83	3,5883	N	D-STAN	04-13-025-0011	2	128/6
	12-23-1-07-128 -g -00	0,27	0,1341	ł	D-STAN	04-13-025-0011	5	128/6
	12-23-1-07-128 -g -00	0,27	0,135	N	D-STAN	04-13-025-0011	2	128/6
	12-23-1-07-128 -h -00	1,77	0,178	ł	D-STAN	04-13-025-0011	5	128/6
	12-23-1-07-128 -k -00	1,3	0,1997	ł	D-STAN	04-13-025-0011	5	128/6
	12-23-1-07-128 -l -00	3,27	0,0961	ł	D-STAN	04-13-025-0011	5	128/6



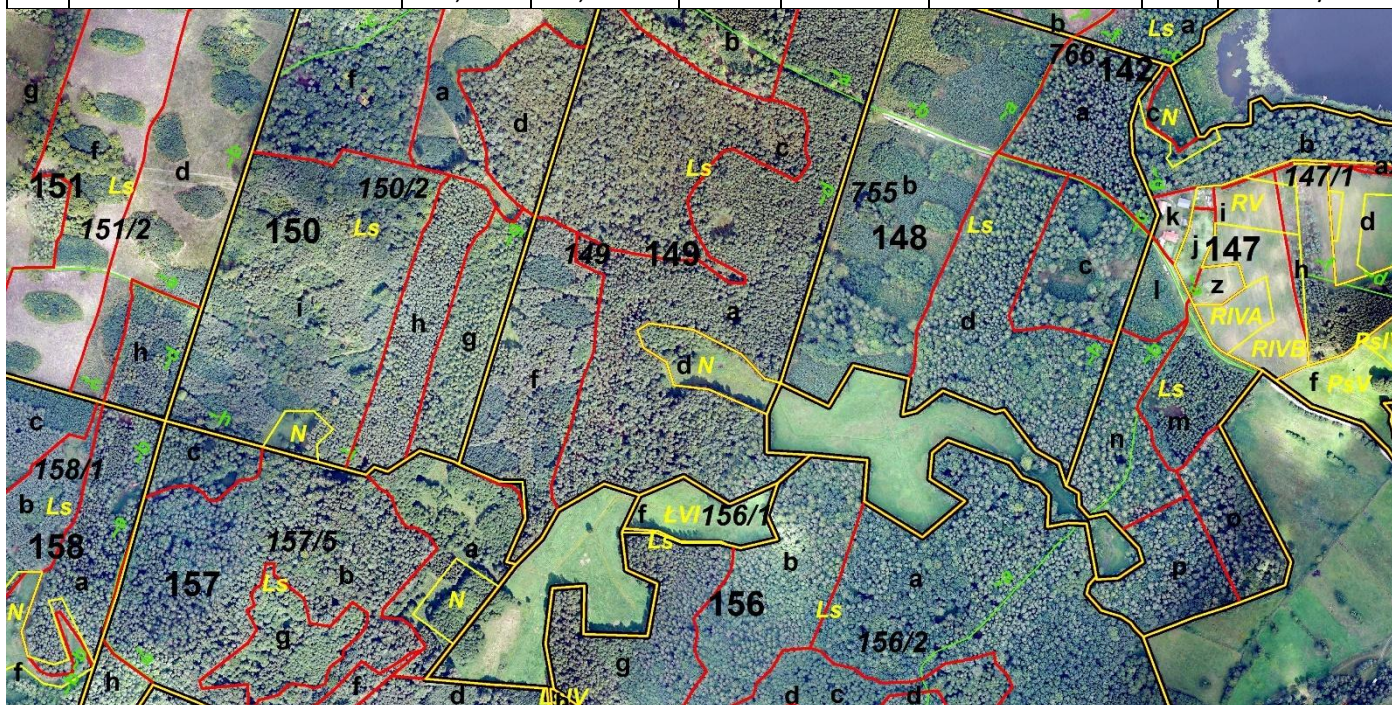
Lp	Wydzielenie	Pow.[ha]	Pow.ewid.	Użytek	Rodz.pow.	Adres adm.	Kont	Działka ewid.
80	12-23-1-07-131 -b -00	0,23	0,0129	R	D-STAN	04-13-025-0001	1	131/14
	12-23-1-07-131 -b -00	0,23	0,0396	R	D-STAN	04-13-025-0001	3	131/14
	12-23-1-07-131 -b -00	0,23	0,18	Lz	D-STAN	04-13-025-0001	4	131/14
	12-23-1-07-131 -h -00	1,11	1,11	N	E-N	04-13-025-0001	2	131/12
	12-23-1-07-131 -l -00	0,56	0,5574	N	E-N	04-13-025-0001	2	131/13
	12-23-1-07-131 -m -00	0,42	0,4226	N	E-N	04-13-025-0001	2	131/13



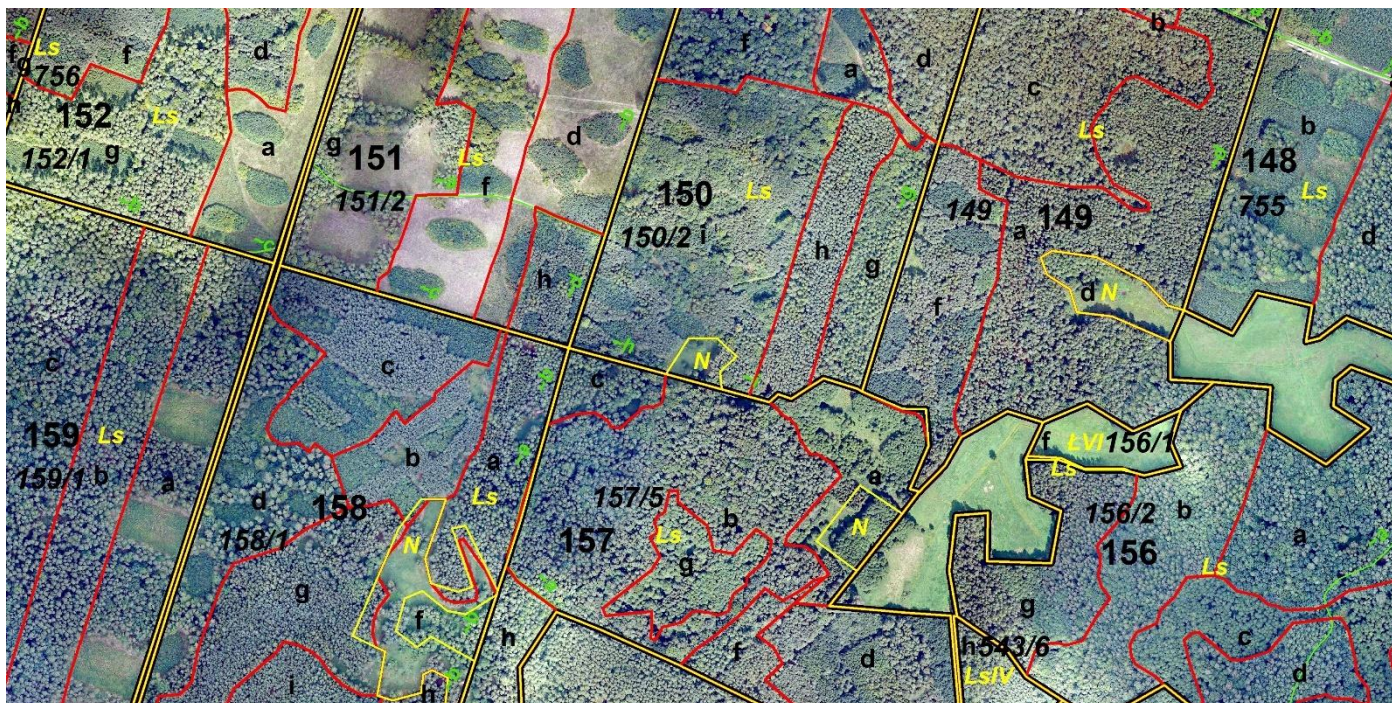
Lp	Wydzielenie	Pow.[ha]	Pow.ewid.	Użytek	Rodz.pow.	Adres adm.	Kont	Działka ewid.
81	12-23-1-07-131A -b -00	3,69	0,0574	R	D-STAN	04-13-025-0001	4	131/23
	12-23-1-07-131A -h -00	1,25	0,0187	Ps	D-STAN	04-13-025-0001	3	131/23



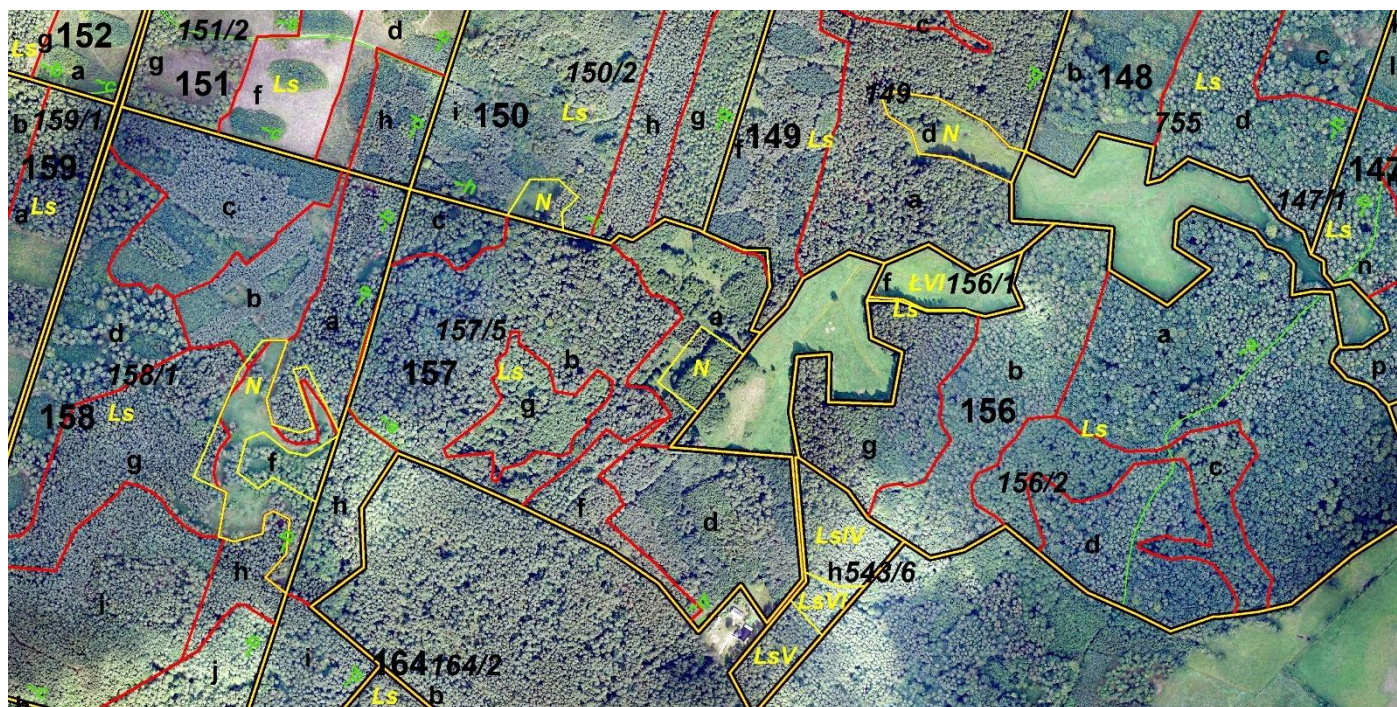
	12-23-1-07-147 -g -00	0,31	0,0547	Ps	D-STAN	04-13-025-0006	3	147/1
	12-23-1-07-147 -h -00	1,88	0,1164	R	D-STAN	04-13-025-0006	7	147/1
	12-23-1-07-147 -h -00	1,88	0,1804	R	D-STAN	04-13-025-0006	6	147/1
	12-23-1-07-147 -k -00	0,39	0,0595	R	L-CTWO	04-13-025-0006	7	147/1



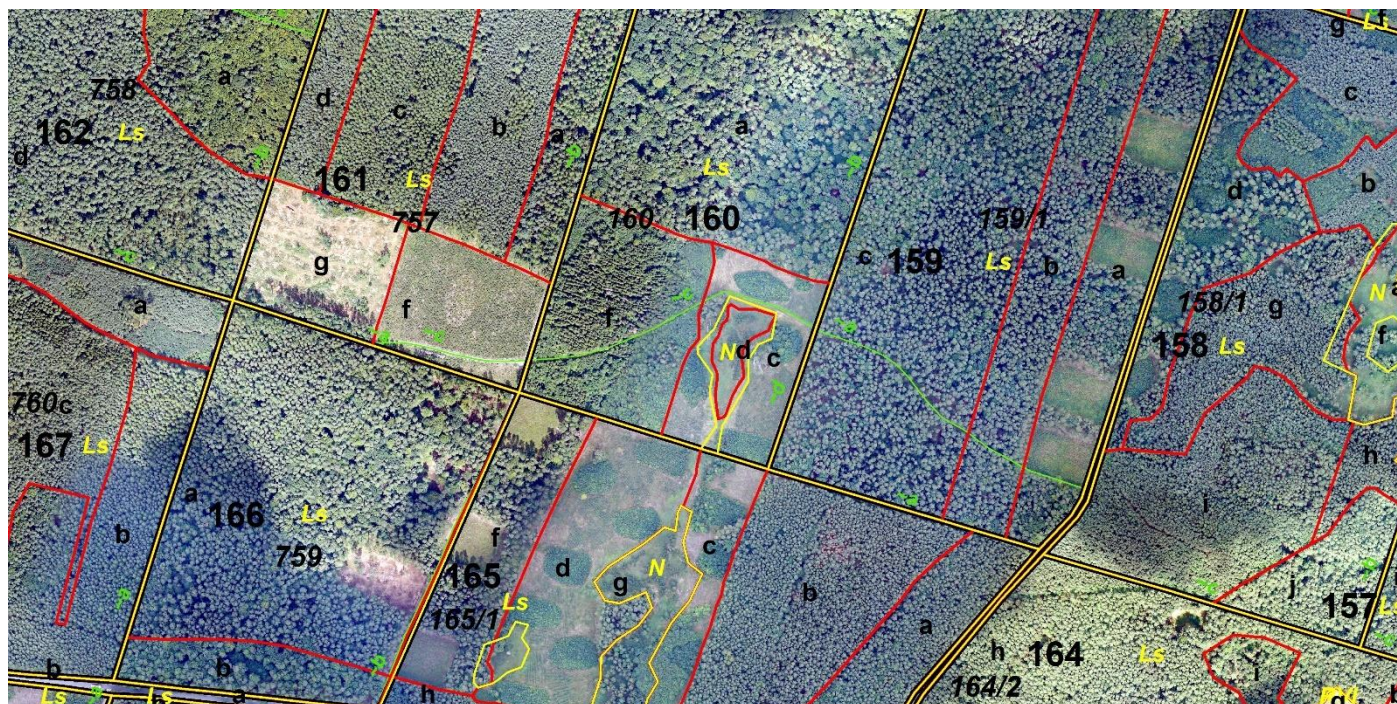
Lp	Wydzielenie	Pow.[ha]	Pow.ewid.	Użytek	Rodz.pow.	Adres adm.	Kont	Działka ewid.
84	12-23-1-07-149 -d -00	0,86	0,86	N	SUKCESJA	04-13-025-0006	2	149



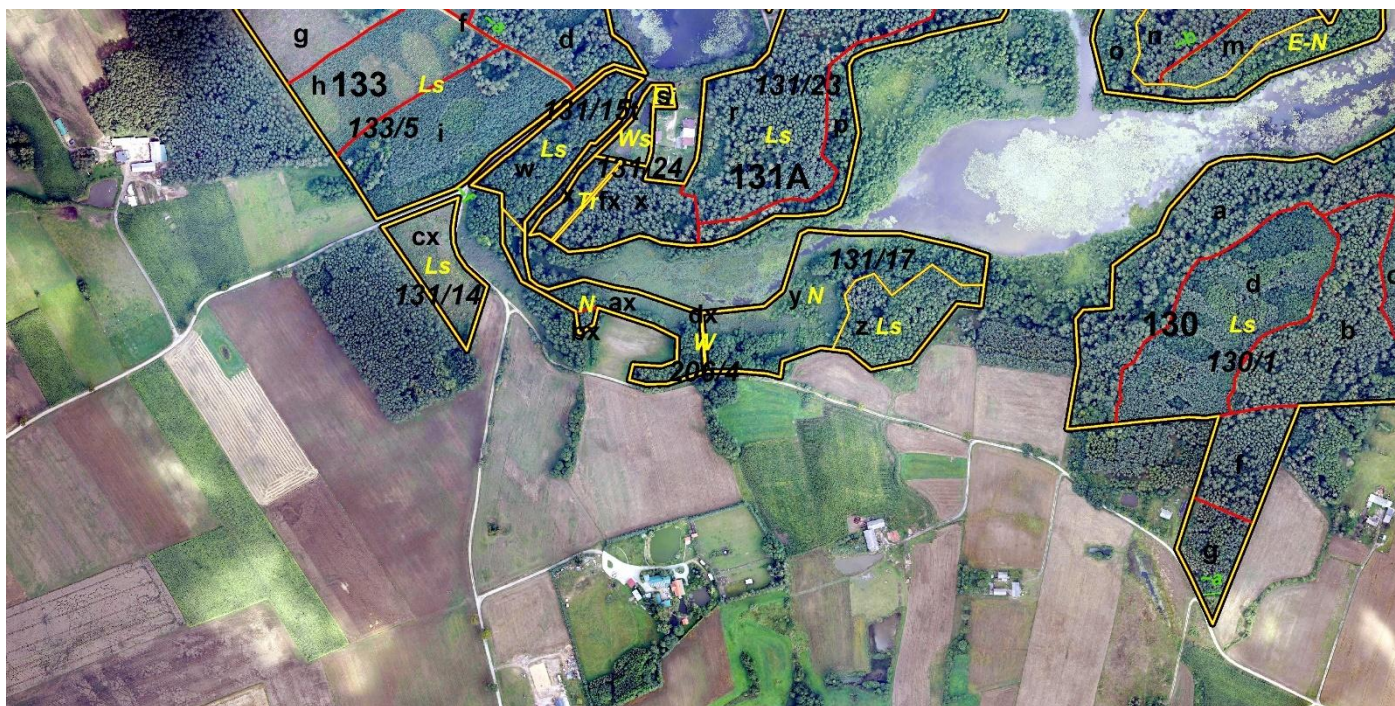
Lp	Wydzielenie	Pow.[ha]	Pow.ewid.	Użytek	Rodz.pow.	Adres adm.	Kont	Działka ewid.
85	12-23-1-07-150 -i -00	8,05	0,32	N	D-STAN	04-13-025-0006	2	150/2



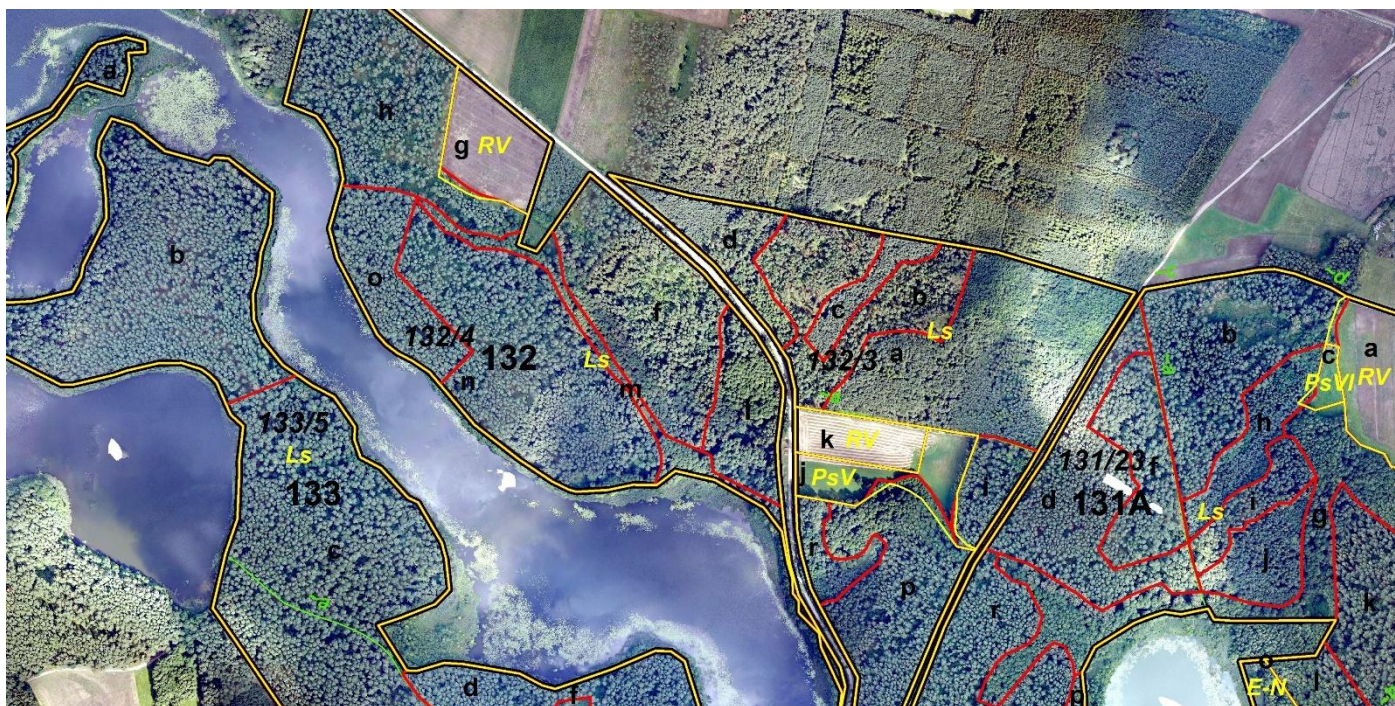
Lp	Wydzielenie	Pow.[ha]	Pow.ewid.	Użytek	Rodz.pow.	Adres adm.	Kont	Działka ewid.
86	12-23-1-07-157 -a -00	2,75	0,54	N	D-STAN	04-13-025-0006	2	157/5



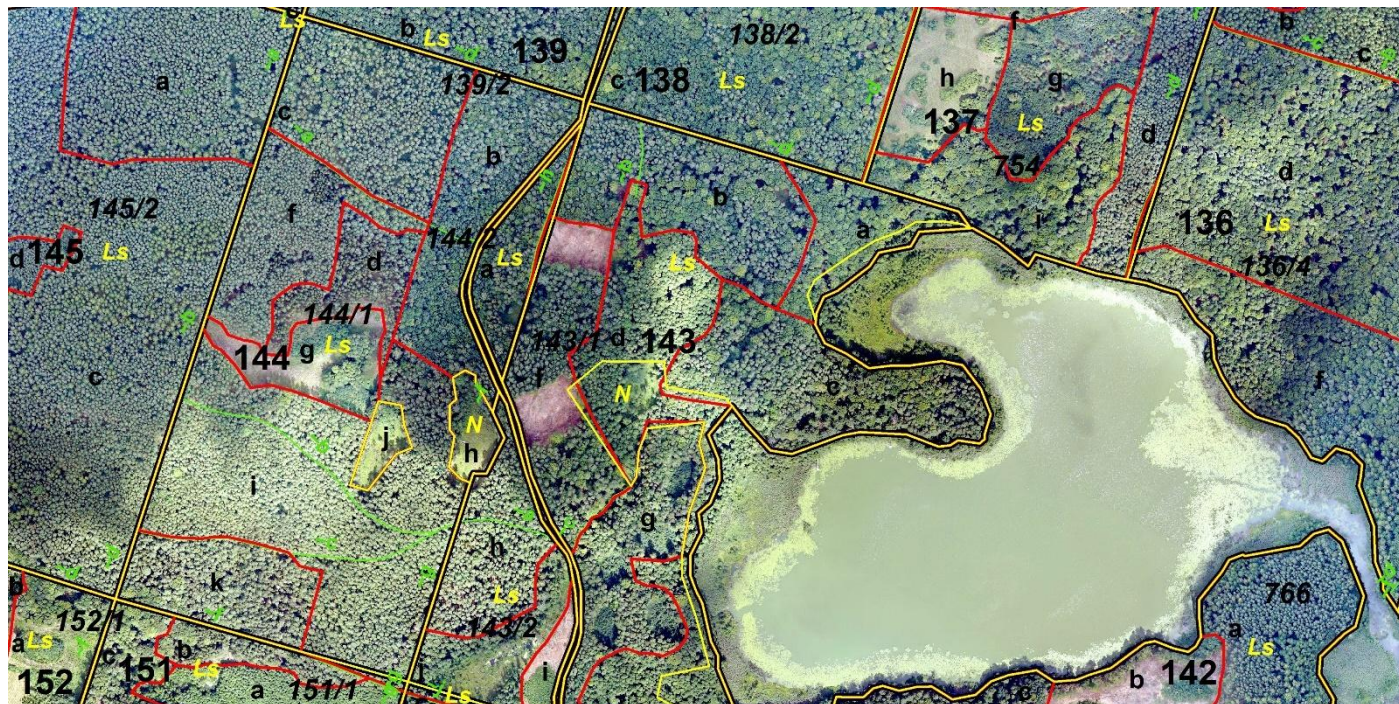
Lp	Wydzielenie	Pow.[ha]	Pow.ewid.	Użytek	Rodz.pow.	Adres adm.	Kont	Działka ewid.
87	12-23-1-07-160 -c -00	2,72	0,3204	N	D-STAN	04-13-025-0006	2	160



Lp	Wydzielenie	Pow.[ha]	Pow.ewid.	Użytek	Rodz.pow.	Adres adm.	Kont	Działka ewid.
88	12-23-1-07-131A -dx -00	0,01	0,0073	W	ROWY	04-13-025-0006	1	206/4



Lp	Wydzielenie	Pow.[ha]	Pow.ewid.	Użytek	Rodz.pow.	Adres adm.	Kont	Działka ewid.
89	12-23-1-07-132 -h -00	4,21	0,052	R	D-STAN	04-13-025-0007	2	132/4
	12-23-1-07-132 -i -00	0,8	0,0378	Ps	D-STAN	04-13-025-0007	2	132/3
	12-23-1-07-132 -p -00	3,6	0,1674	Ps	D-STAN	04-13-025-0007	2	132/3

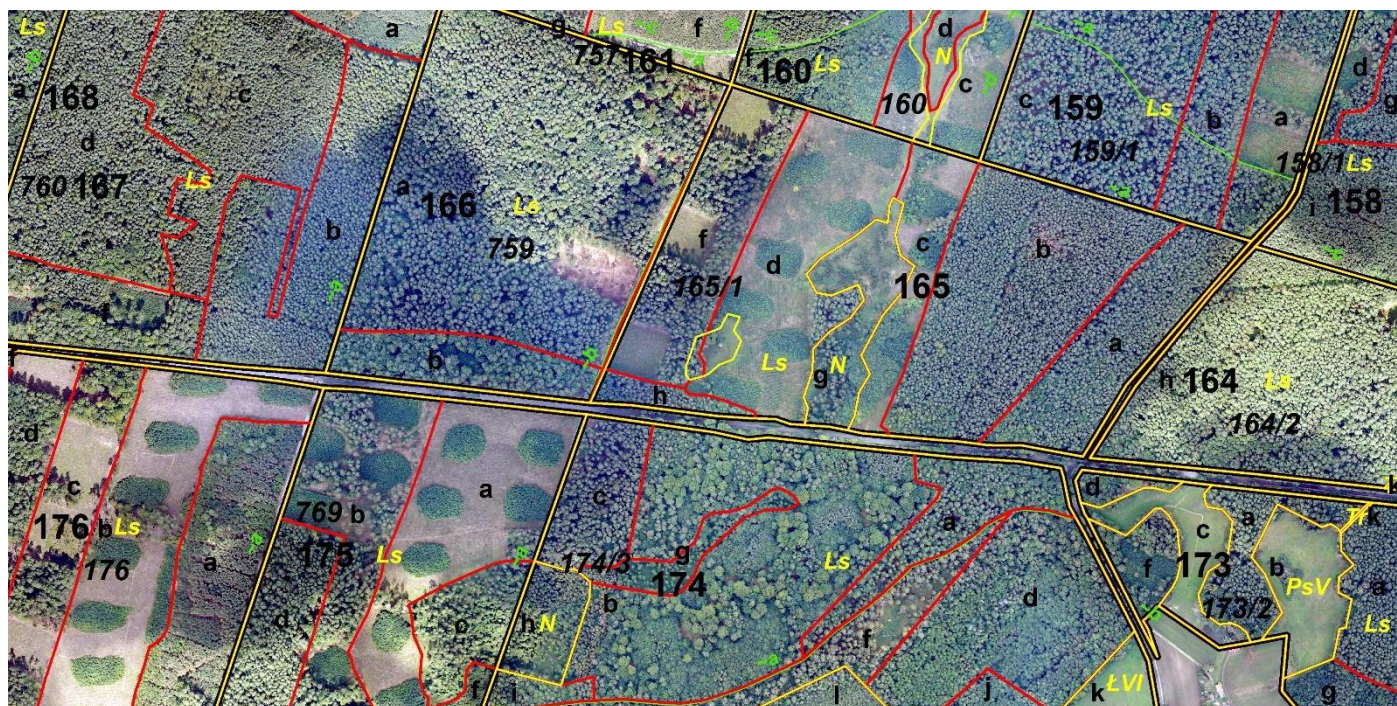


Lp	Wydzielenie	Pow.[ha]	Pow.ewid.	Użytek	Rodz.pow.	Adres adm.	Kont	Działka ewid.
90	12-23-1-07-143 -a -00	1,76	0,4209	N	D-STAN	04-13-025-0006	2	143/1
	12-23-1-07-143 -c -00	4,42	0,0915	N	D-STAN	04-13-025-0006	2	143/1
	12-23-1-07-143 -d -00	5,59	2,096	N	D-STAN	04-13-025-0006	2	143/1
	12-23-1-07-143 -f -00	3,47	0,0855	N	D-STAN	04-13-025-0006	2	143/1
	12-23-1-07-143 -g -00	3,86	0,0361	N	D-STAN	04-13-025-0006	2	143/1

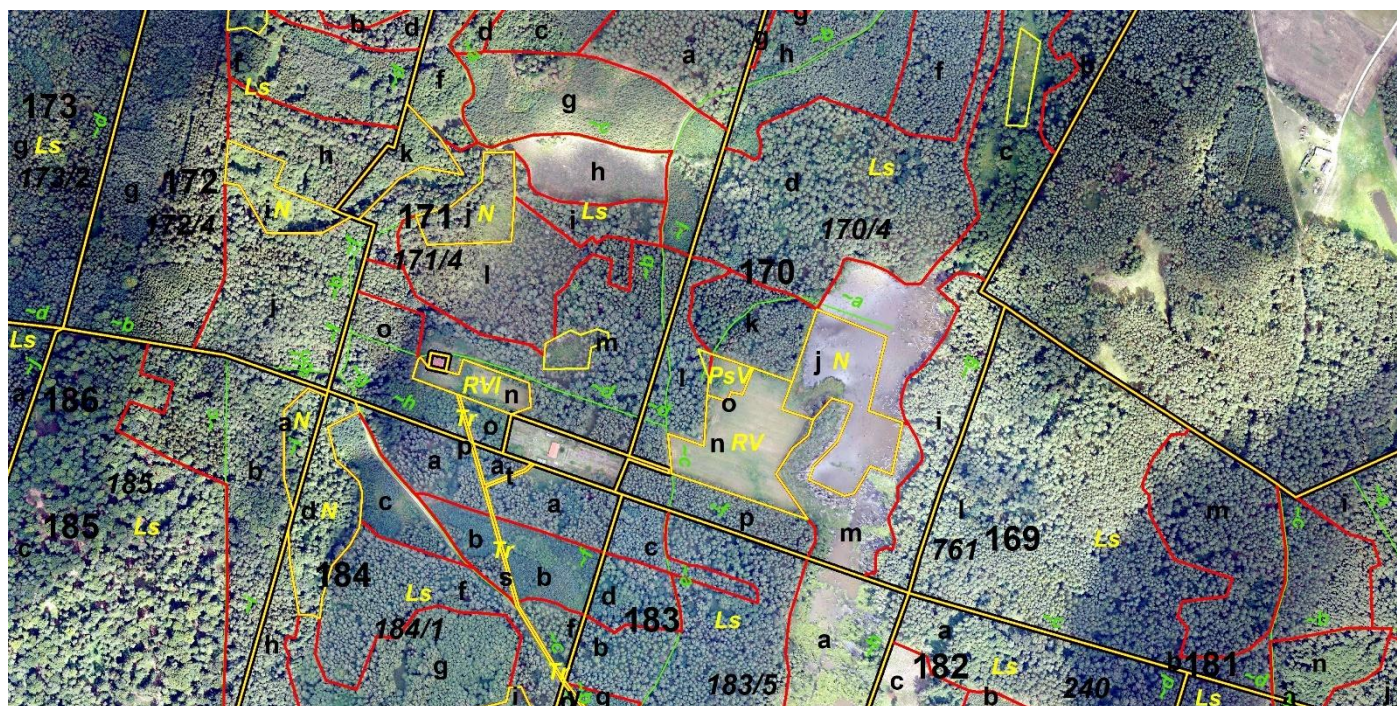


Lp	Wydzielenie	Pow.[ha]	Pow.ewid.	Użytek	Rodz.pow.	Adres adm.	Kont	Działka ewid.
91	12-23-1-07-147 -t -00	0,2	0,1991	N	D-STAN	04-13-025-0006	1	147/3
	12-23-1-07-147 -ax -00	0,16	0,0304	R	ROWY	04-13-025-0006	7	147/1
	12-23-1-07-147 -ax -00	0,16	0,1343	R	ROWY	04-13-025-0006	6	147/1

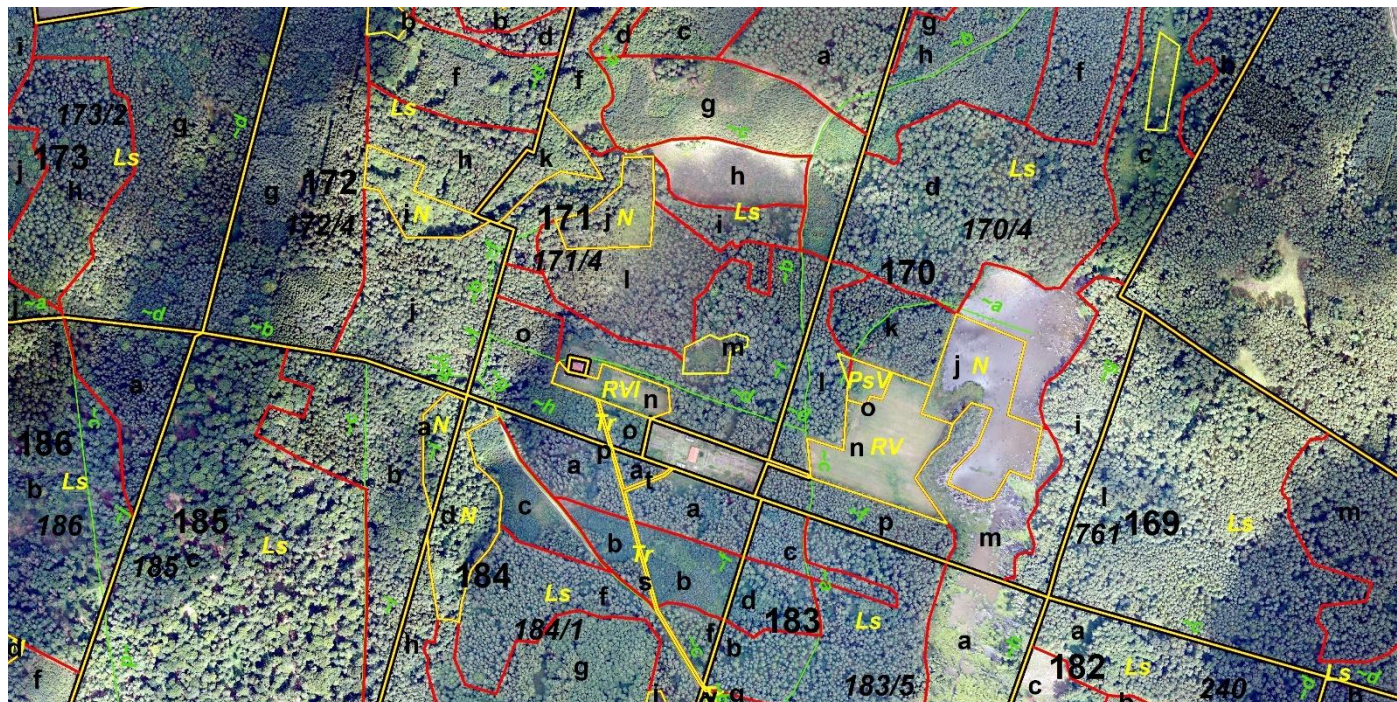
	12-23-1-09-164 -h -00	11,38	0,0152	R	D-STAN	04-13-025-0006	3	164/2
	12-23-1-09-164 -h -00	11,38	0,0156	Ps	D-STAN	04-13-025-0006	2	164/2



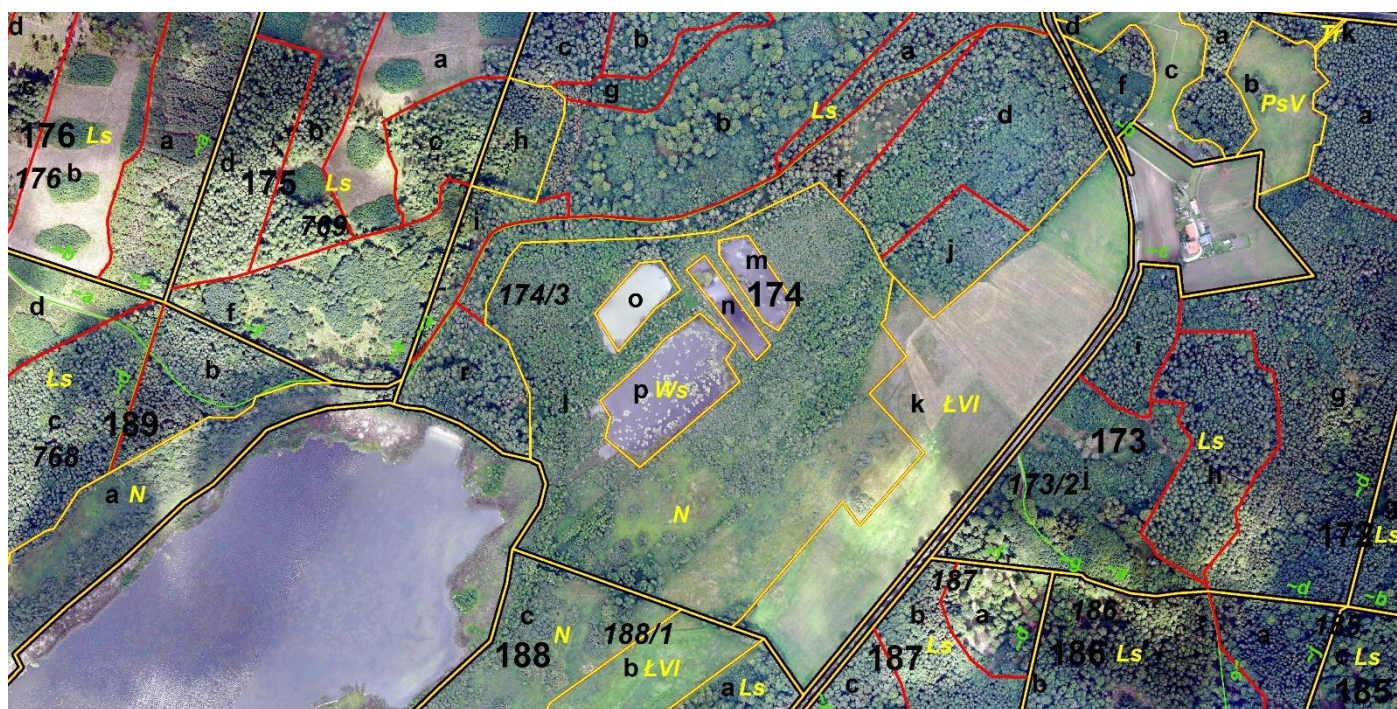
Lp	Wydzielenie	Pow.[ha]	Pow.ewid.	Użytek	Rodz.pow.	Adres adm.	Kont	Działka ewid.
94	12-23-1-09-165 -d -00	4,86	0,2115	N	D-STAN	04-13-025-0006	2	165/1
	12-23-1-09-165 -f -00	3,7	0,0812	N	D-STAN	04-13-025-0006	2	165/1



Lp	Wydzielenie	Pow.[ha]	Pow.ewid.	Użytek	Rodz.pow.	Adres adm.	Kont	Działka ewid.
95	12-23-1-07-170 -l -00	1,23	0,0264	Ps	D-STAN	04-13-025-0010	3	170/4



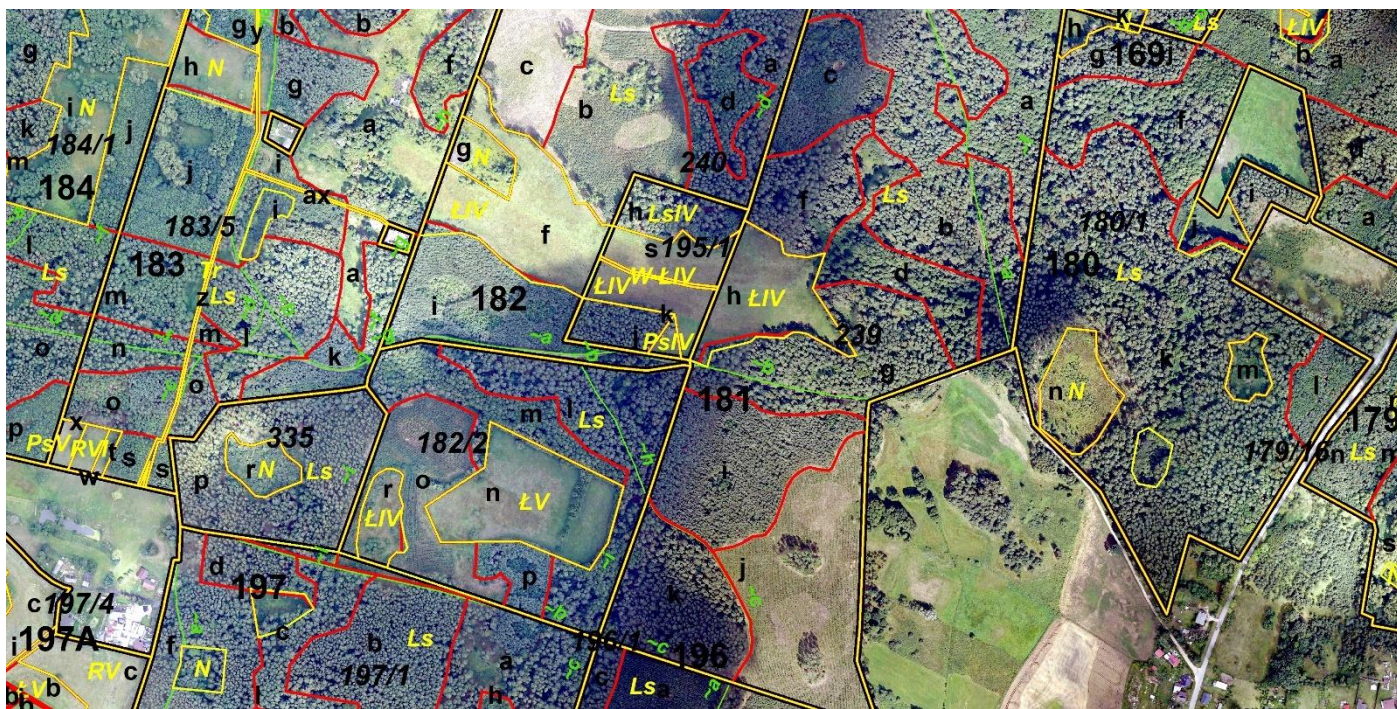
Lp	Wydzielenie	Pow.[ha]	Pow.ewid.	Użytek	Rodz.pow.	Adres adm.	Kont	Działka ewid.
96	12-23-1-09-171 -m -00	3,9	0,2744	N	D-STAN	04-13-025-0010	2	171/4



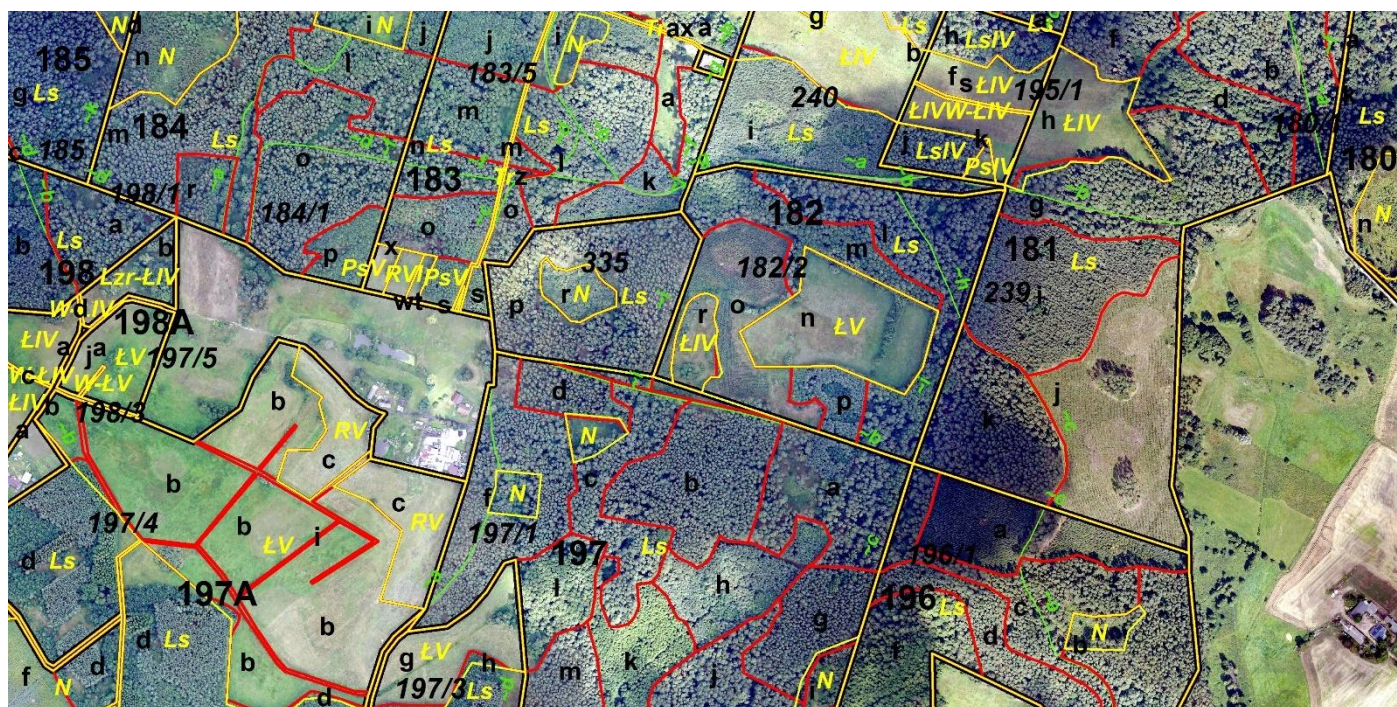
Lp	Wydzielenie	Pow.[ha]	Pow.ewid.	Użytek	Rodz.pow.	Adres adm.	Kont	Działka ewid.
97	12-23-1-09-174 -l -00	16,31	16,31	N	E-N	04-13-025-0006	2	174/3
	12-23-1-09-174 -m -00	0,5	0,5017	Ws	E-WS	04-13-025-0006	4	174/3
	12-23-1-09-174 -n -00	0,36	0,3585	Ws	E-WS	04-13-025-0006	4	174/3
	12-23-1-09-174 -o -00	0,55	0,5487	Ws	E-WS	04-13-025-0006	4	174/3
	12-23-1-09-174 -p -00	1,65	1,6511	Ws	E-WS	04-13-025-0006	4	174/3



Lp	Wydzielenie	Pow.[ha]	Pow.ewid.	Użytek	Rodz.pow.	Adres adm.	Kont	Działka ewid.
98	12-23-1-07-179 -a -00	4,81	0,0852	N	D-STAN	04-13-025-0010	2	179/16
	12-23-1-07-179 -j -00	4,09	0,0998	N	D-STAN	04-13-025-0010	2	19/7
	12-23-1-07-179 -m -00	0,54	0,5428	N	SUKCESJA	04-13-025-0010	2	179/16
	12-23-1-07-179 -n -00	1,34	0,0252	N	D-STAN	04-13-025-0010	2	179/16
	12-23-1-07-179 -p -00	0,82	0,0758	N	D-STAN	04-13-025-0010	2	19/7
	12-23-1-07-179 -s -00	2,69	0,6174	N	D-STAN	04-13-025-0010	2	179/16



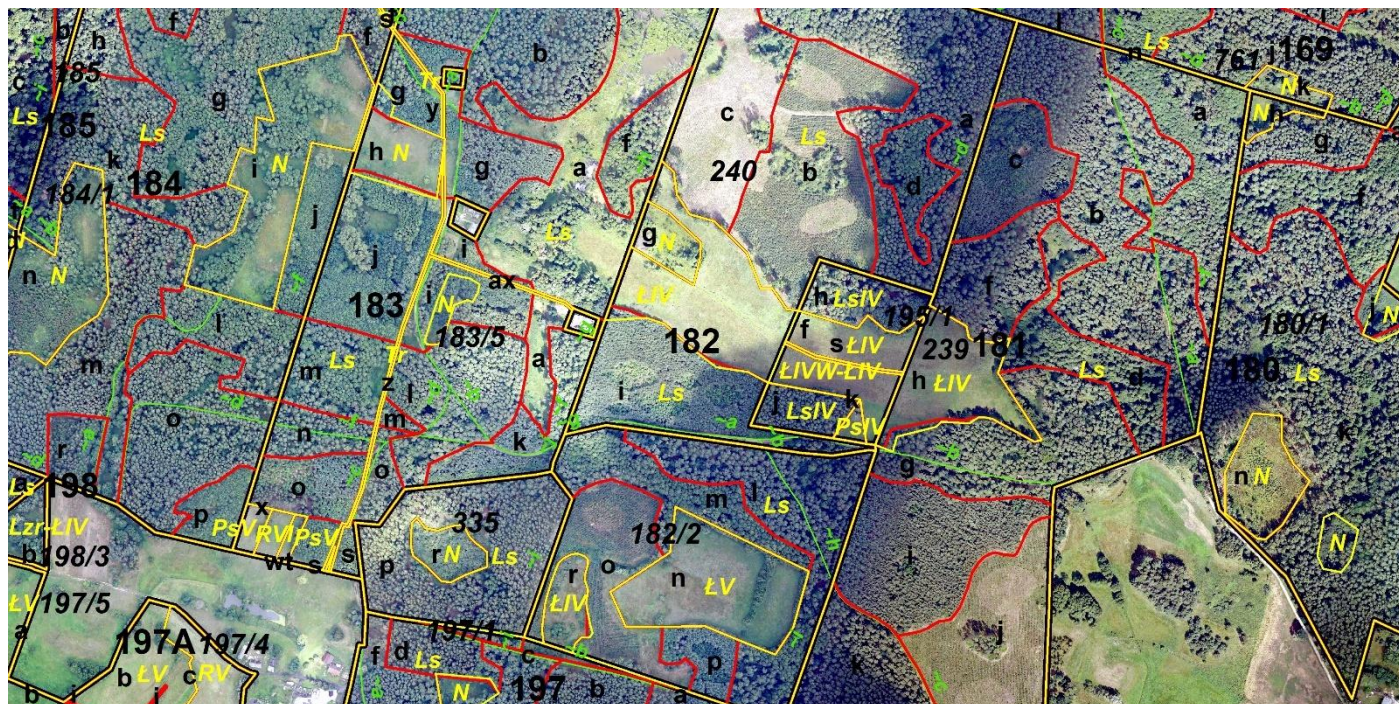
Lp	Wydzielenie	Pow.[ha]	Pow.ewid.	Użytek	Rodz.pow.	Adres adm.	Kont	Działka ewid.
99	12-23-1-07-181 -g -00	3,04	0,0849	Ł	D-STAN	04-13-025-0010	2	239



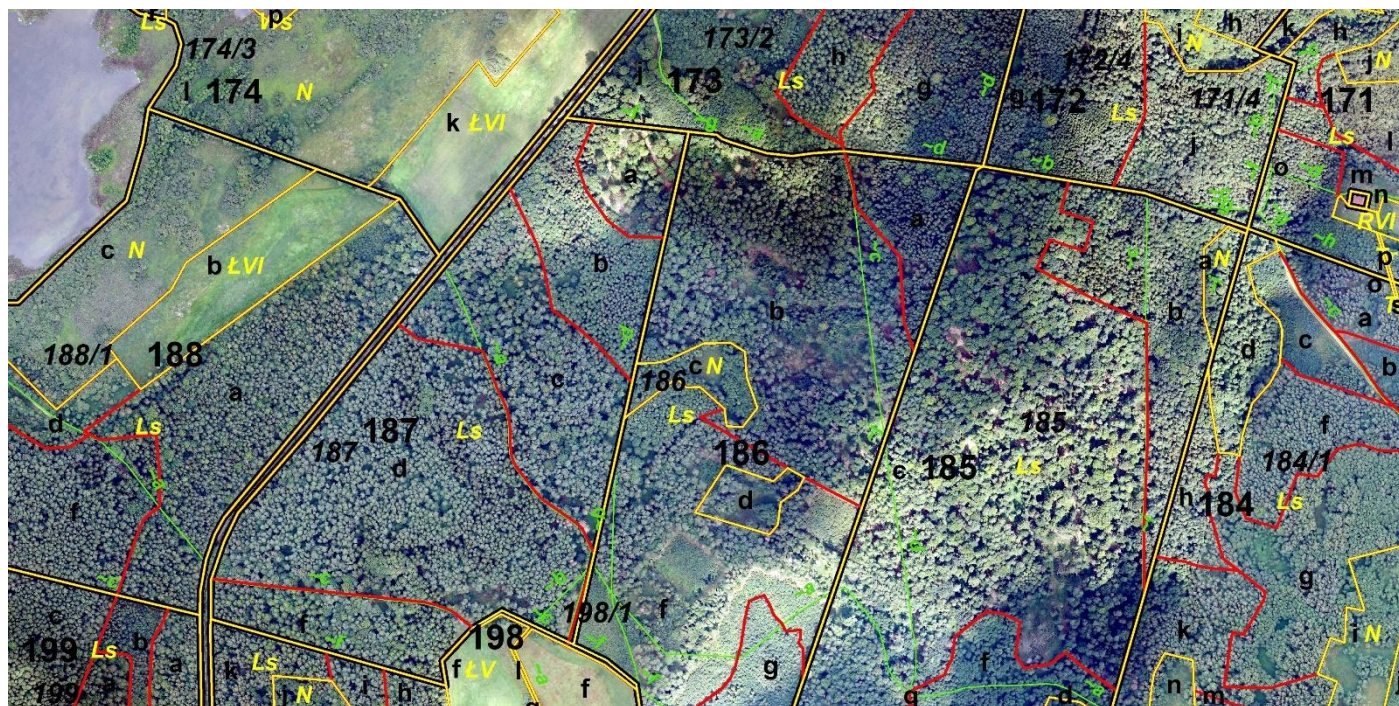
Lp	Wydzielenie	Pow.[ha]	Pow.ewid.	Użytek	Rodz.pow.	Adres adm.	Kont	Działka ewid.
100	12-23-1-07-182 -o -00	2,28	0,0121	Ł	D-STAN	04-13-025-0002	2	182/2
	12-23-1-07-182 -r -00	0,48	0,4779	Ł	SUKCESJA	04-13-025-0002	2	182/2



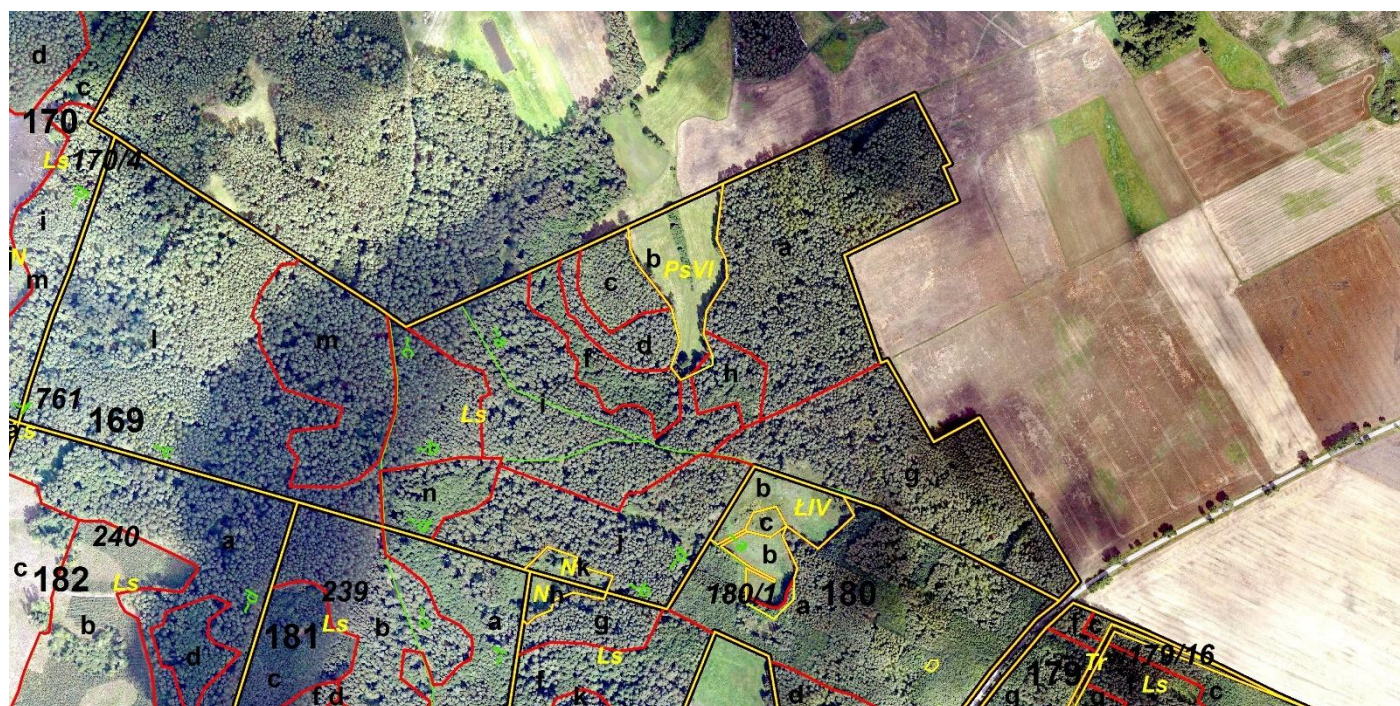
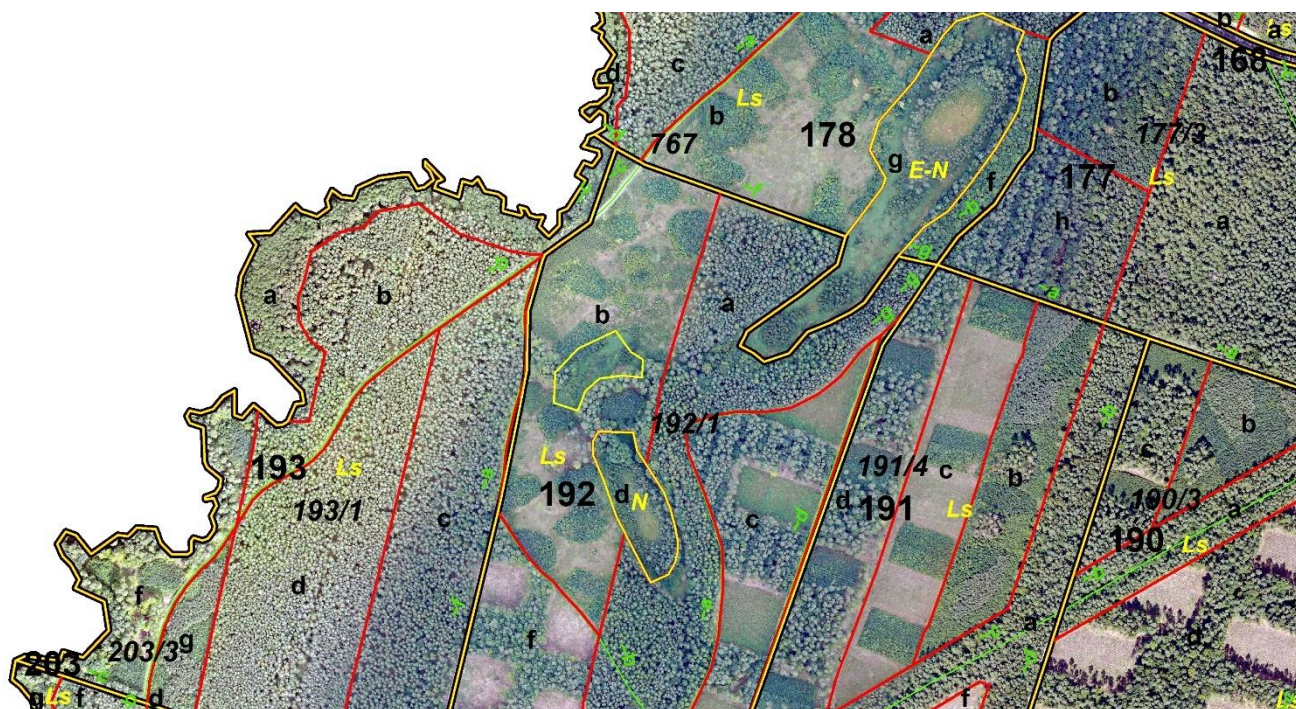
Lp	Wydzielenie	Pow.[ha]	Pow.ewid.	Użytek	Rodz.pow.	Adres adm.	Kont	Działka ewid.
101	12-23-1-09-184 -d -00	1,29	1,2933	N	SUKCESJA	04-13-025-0010	2	184/1



Lp	Wydzielenie	Pow.[ha]	Pow.ewid.	Użytek	Rodz.pow.	Adres adm.	Kont	Działka ewid.
102	12-23-1-07-182 -i -00	2,59	0,0638	Ł	D-STAN	04-13-025-0010	3	240

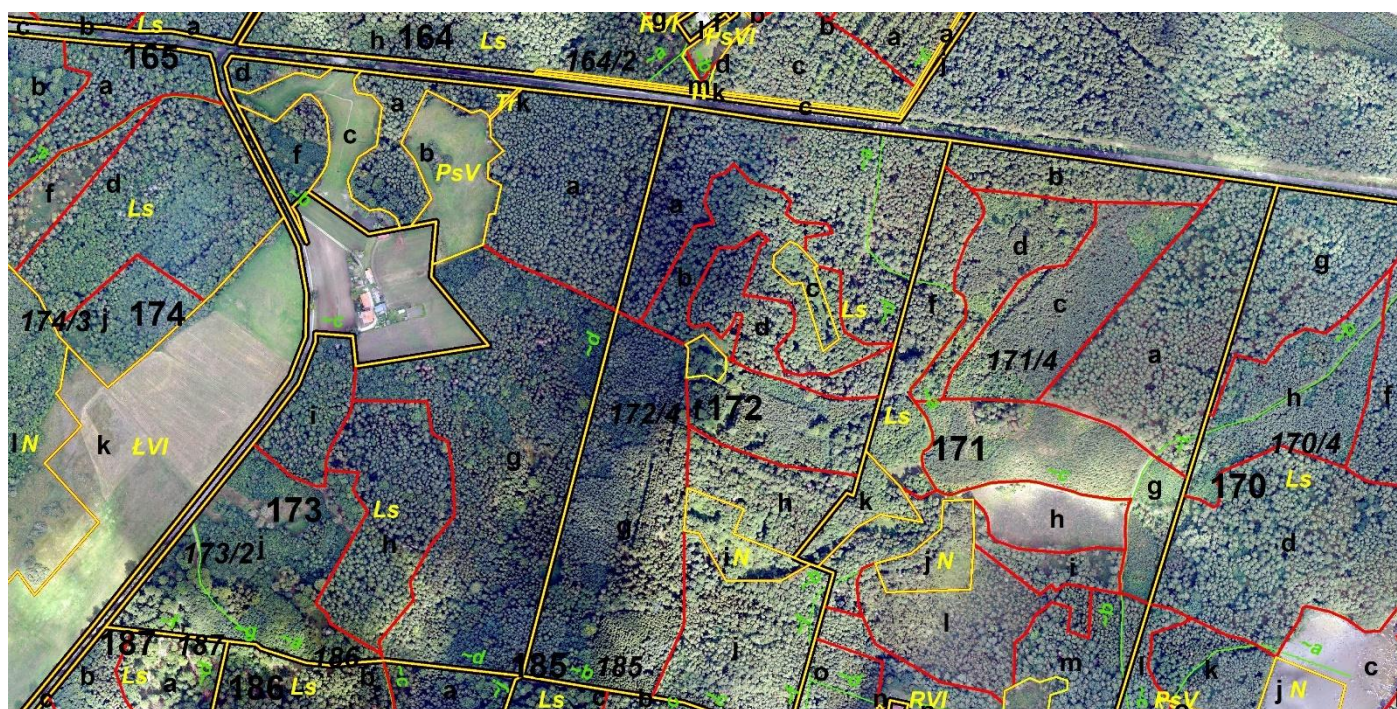


Lp	Wydzielenie	Pow.[ha]	Pow.ewid.	Użytek	Rodz.pow.	Adres adm.	Kont	Działka ewid.
103	12-23-1-09-186 -c -00	0,86	0,8592	N	SUKCESJA	04-13-025-0002	2	186
	12-23-1-09-186 -d -00	0,65	0,6508	N	SUKCESJA	04-13-025-0002	2	186

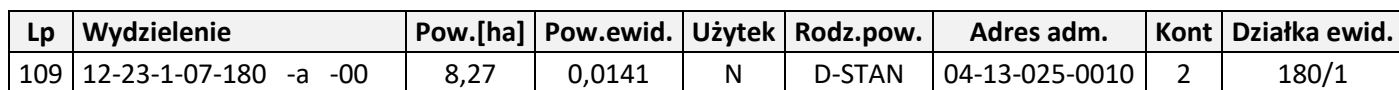
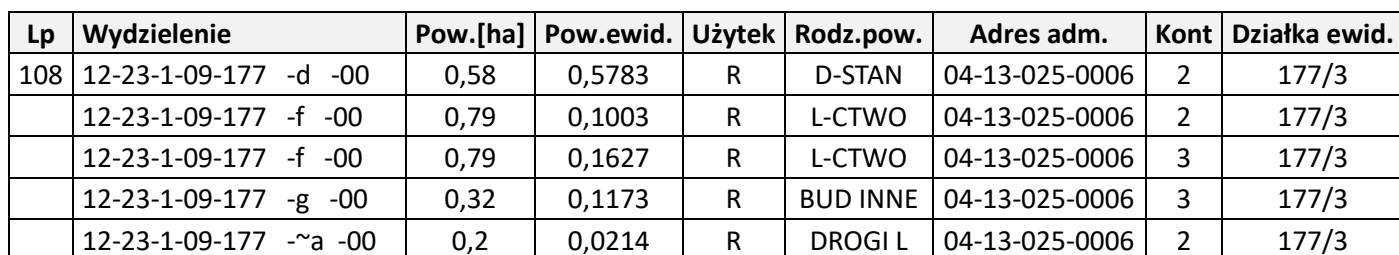


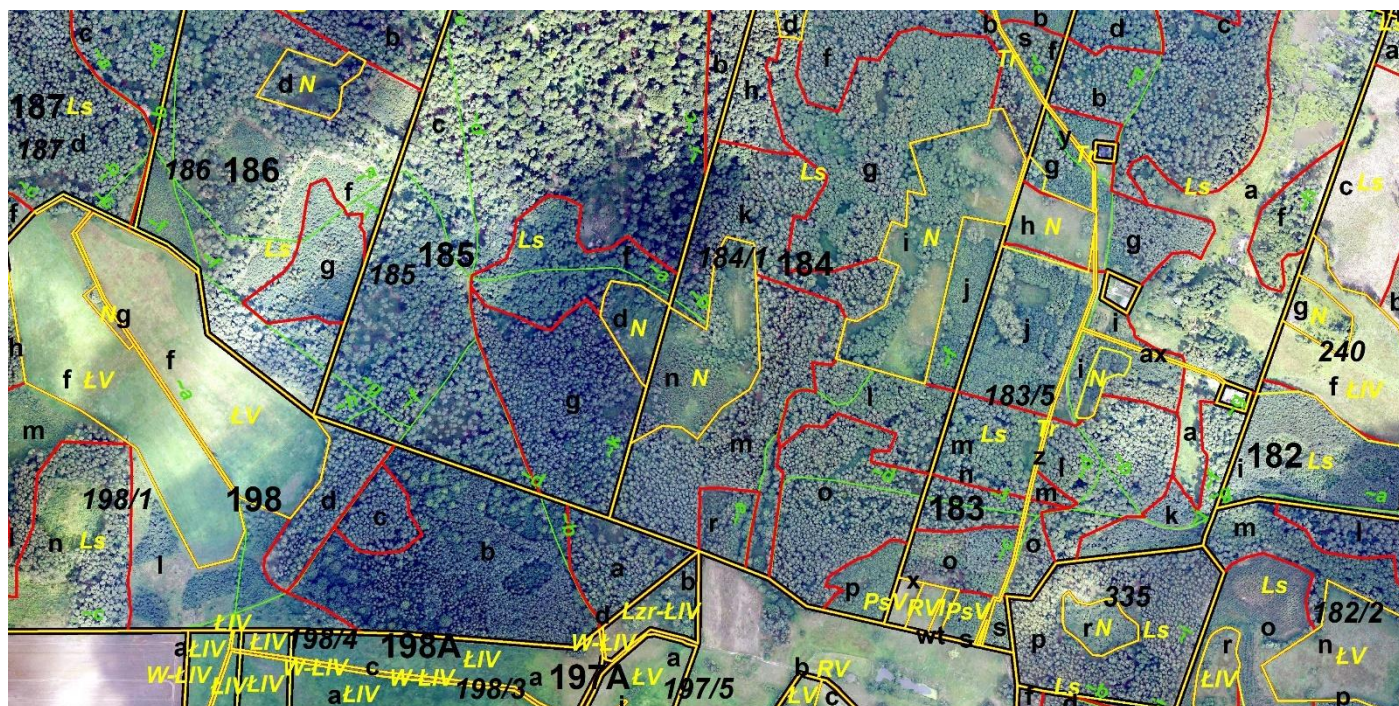


Lp	Wydzielenie	Pow.[ha]	Pow.ewid.	Użytek	Rodz.pow.	Adres adm.	Kont	Działka ewid.
106	12-23-1-07-170 -c -00	4,91	0,2982	N	D-STAN	04-13-025-0010	2	170/4

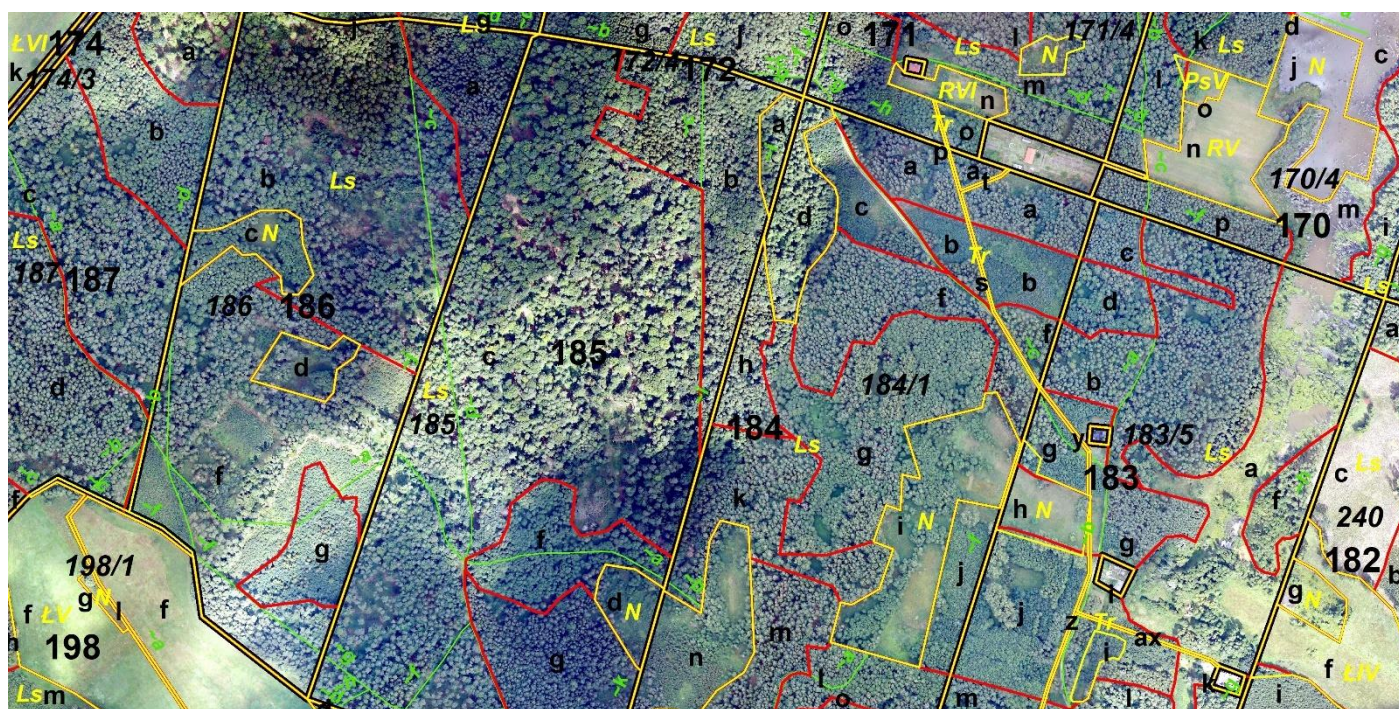


Lp	Wydzielenie	Pow.[ha]	Pow.ewid.	Użytek	Rodz.pow.	Adres adm.	Kont	Działka ewid.
107	12-23-1-09-172 -f -00	2,25	0,2308	N	D-STAN	04-13-025-0010	2	172/4

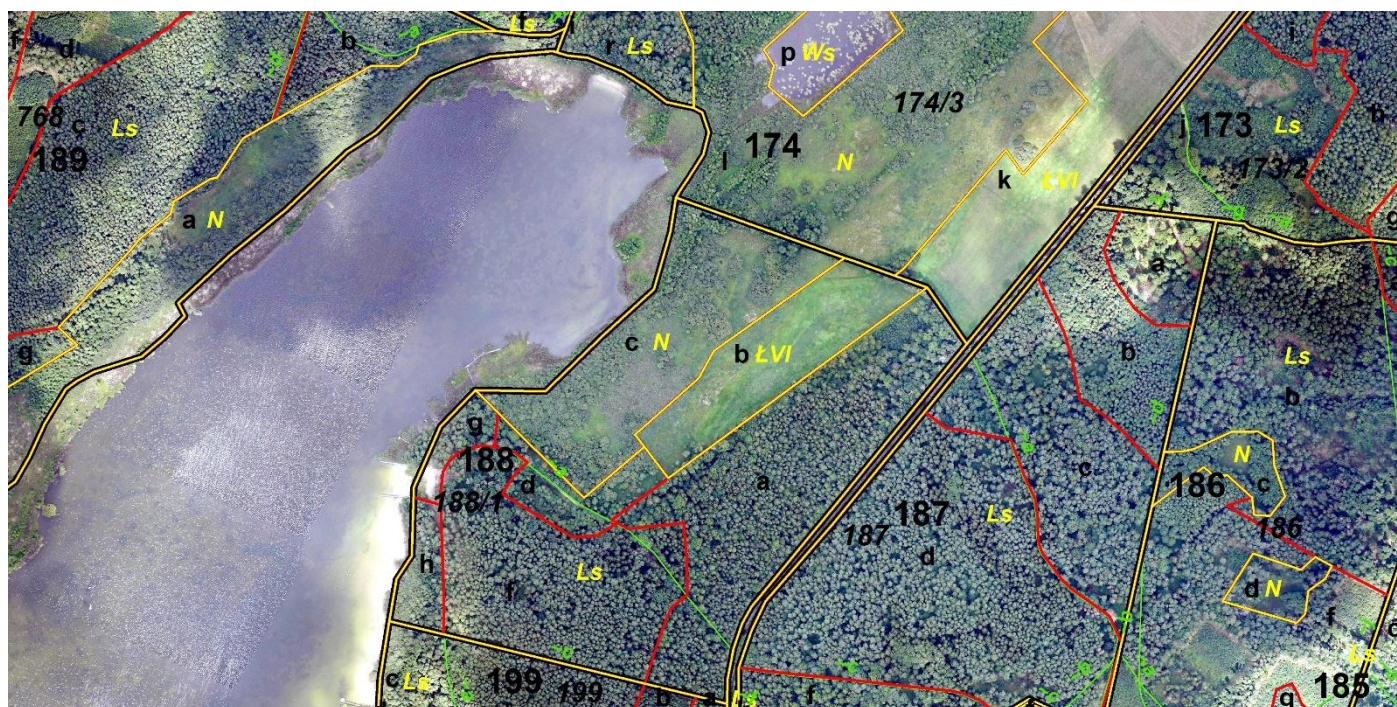




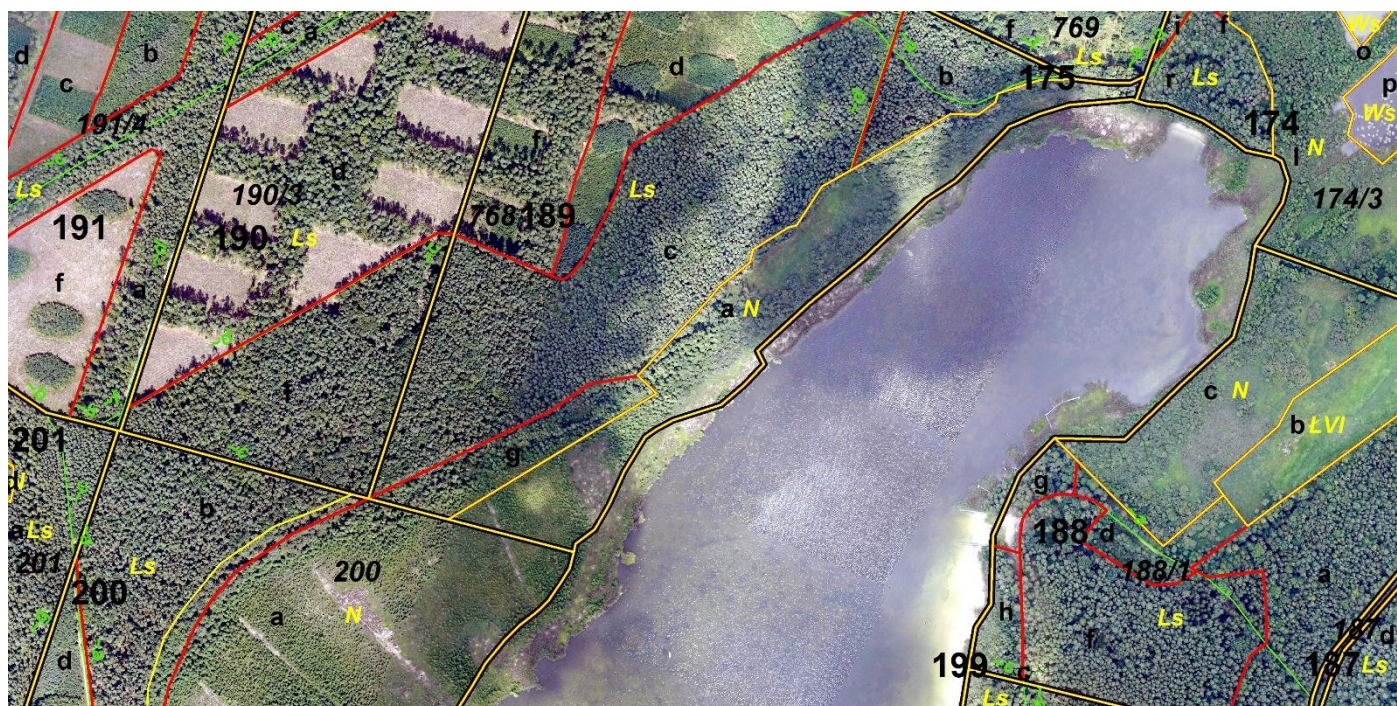
Lp	Wydzielenie	Pow.[ha]	Pow.ewid.	Użytek	Rodz.pow.	Adres adm.	Kont	Działka ewid.
112	12-23-1-09-184 -n -00	1,98	1,9842	N	SUKCESJA	04-13-025-0010	2	184/1



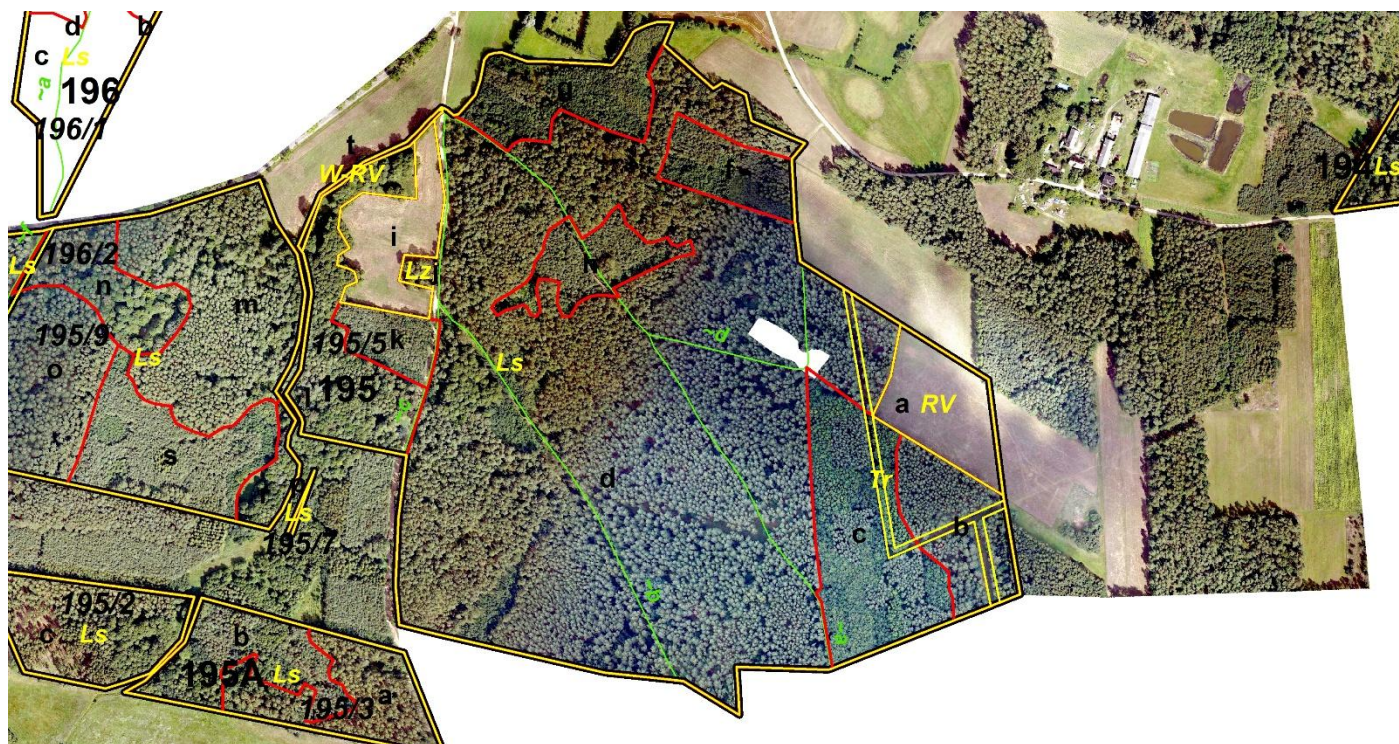
Lp	Wydzielenie	Pow.[ha]	Pow.ewid.	Użytek	Rodz.pow.	Adres adm.	Kont	Działka ewid.
113	12-23-1-09-185 -a -00	0,32	0,315	N	SUKCESJA	04-13-025-0002	2	185
	12-23-1-09-185 -d -00	0,54	0,5447	N	SUKCESJA	04-13-025-0002	2	185
	12-23-1-09-185 -~i -00	0,24	0,0503	N	LINIE	04-13-025-0002	2	185



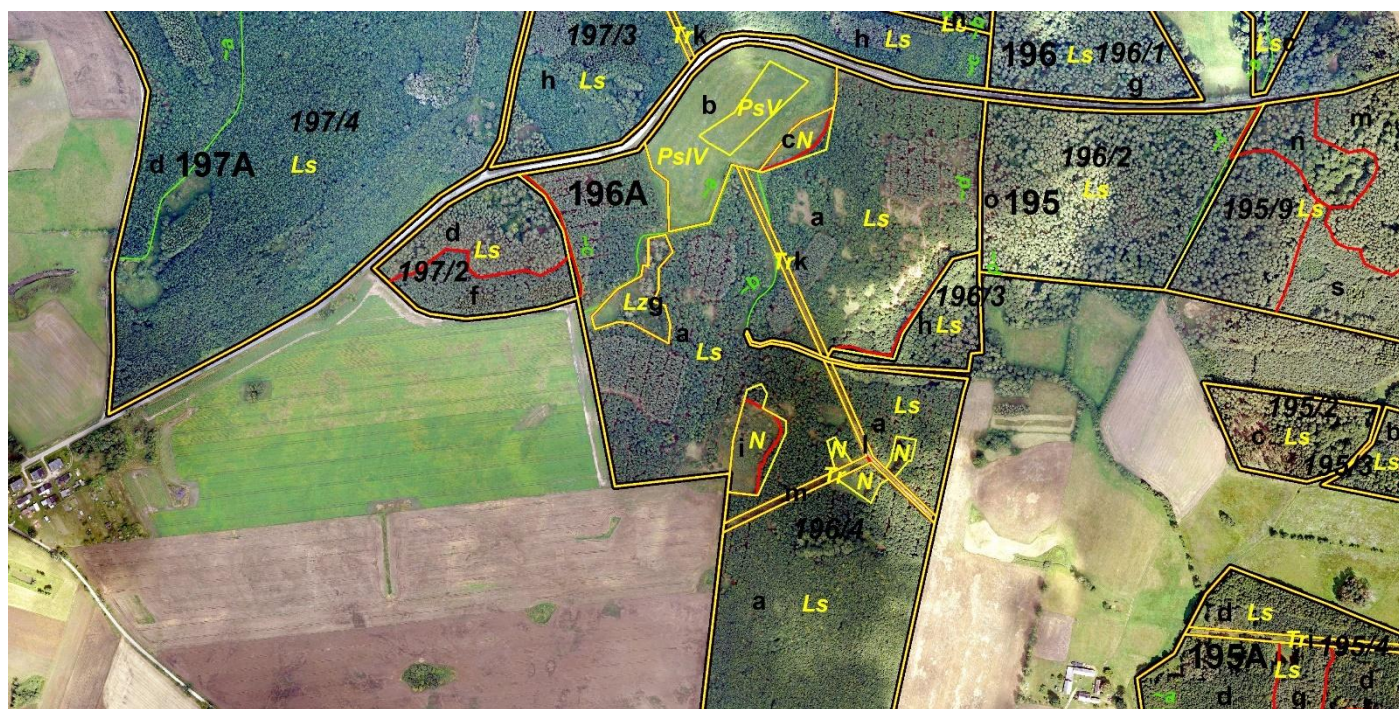
Lp	Wydzielenie	Pow.[ha]	Pow.ewid.	Użytek	Rodz.pow.	Adres adm.	Kont	Działka ewid.
114	12-23-1-09-188 -b -00	3,34	3,34	ł	E-ł	04-13-025-0006	1	188/1
	12-23-1-09-188 -c -00	5,46	5,46	N	E-N	04-13-025-0006	3	188/1



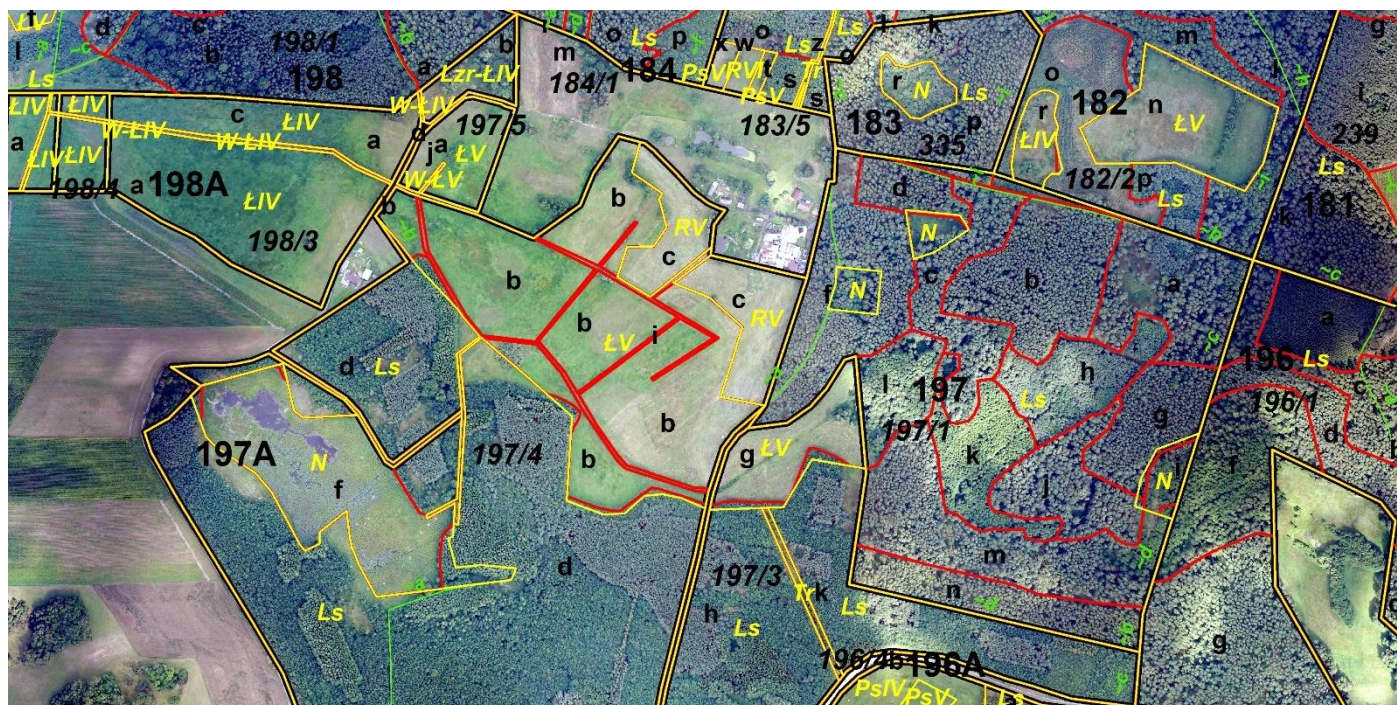
Lp	Wydzielenie	Pow.[ha]	Pow.ewid.	Użytek	Rodz.pow.	Adres adm.	Kont	Działka ewid.
115	12-23-1-09-189 -a -00	7,13	7,13	N	E-N	04-13-025-0006	2	768



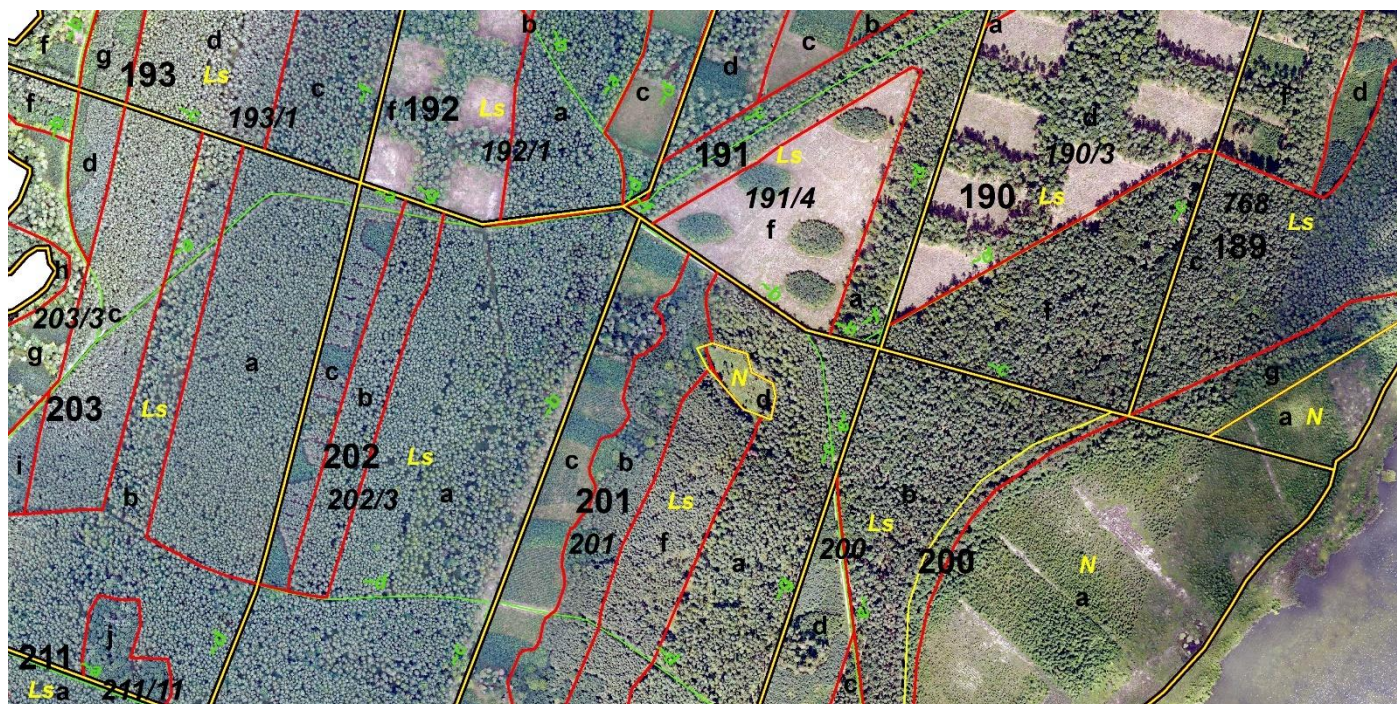
Lp	Wydzielenie	Pow.[ha]	Pow.ewid.	Użytek	Rodz.pow.	Adres adm.	Kont	Działka ewid.
116	12-23-1-04-195 -b -00	1,32	0,1506	Tr	D-STAN	04-13-025-0010	4	195/5
	12-23-1-04-195 -c -00	2,54	0,122	Tr	D-STAN	04-13-025-0010	4	195/5
	12-23-1-04-195 -d -00	20,1	0,0892	Tr	D-STAN	04-13-025-0010	4	195/5



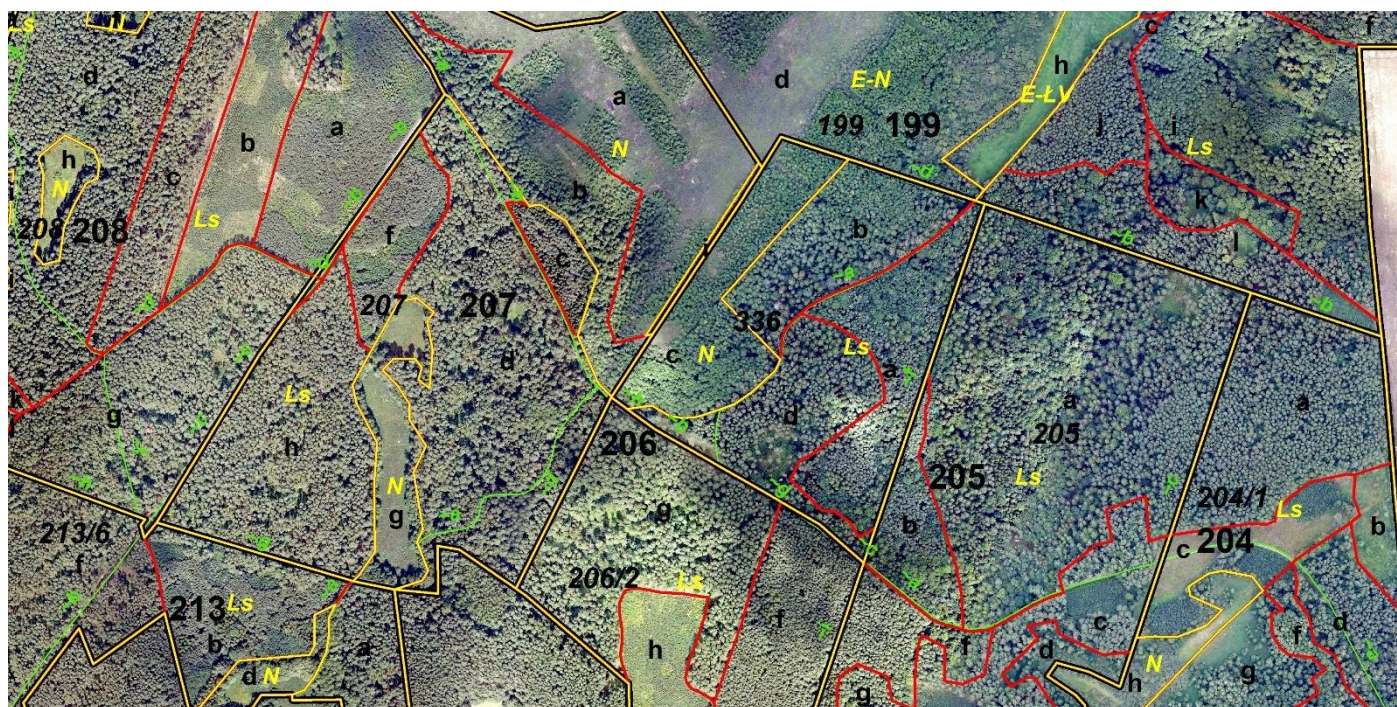
Lp	Wydzielenie	Pow.[ha]	Pow.ewid.	Użytek	Rodz.pow.	Adres adm.	Kont	Działka ewid.
117	12-23-1-04-196A -a -00	27,13	0,4785	N	D-STAN	04-13-025-0002	3	196/4
	12-23-1-04-196A -g -00	0,56	0,5599	Lz	SUKCESJA	04-13-025-0002	2	196/4



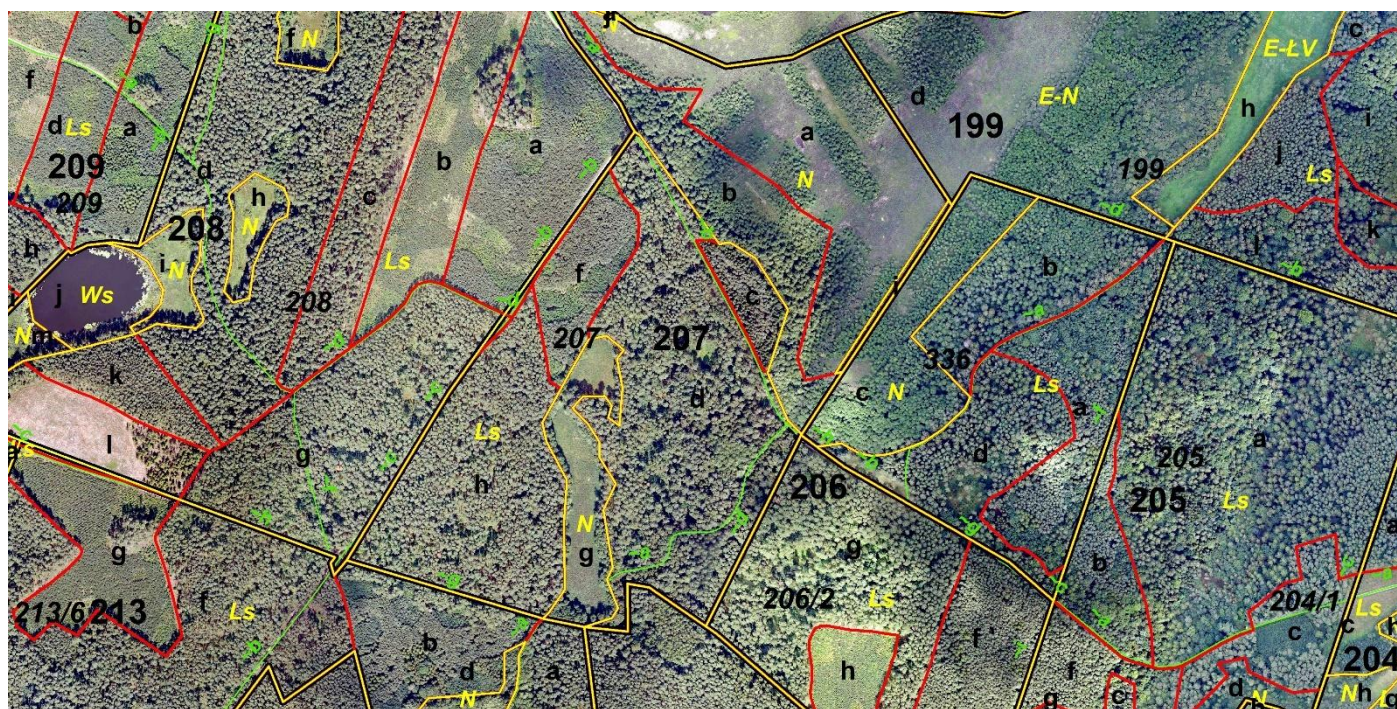
Lp	Wydzielenie	Pow.[ha]	Pow.ewid.	Użytek	Rodz.pow.	Adres adm.	Kont	Działka ewid.
118	12-23-1-07-197A -h -00	8,95	0,137	Ł	D-STAN	04-13-025-0002	3	197/3
	12-23-1-07-197A -h -00	8,95	0,164	Tr	D-STAN	04-13-025-0002	2	197/3
	12-23-1-07-197A -i -00	0,64	0,6366	Ł	ROWY	04-13-025-0002	4	197/4



Lp	Wydzielenie	Pow.[ha]	Pow.ewid.	Użytek	Rodz.pow.	Adres adm.	Kont	Działka ewid.
119	12-23-1-09-201 -b -00	4,73	0,0211	N	D-STAN	04-13-025-0006	2	201
	12-23-1-09-201 -f -00	5,03	0,0067	N	D-STAN	04-13-025-0006	2	201



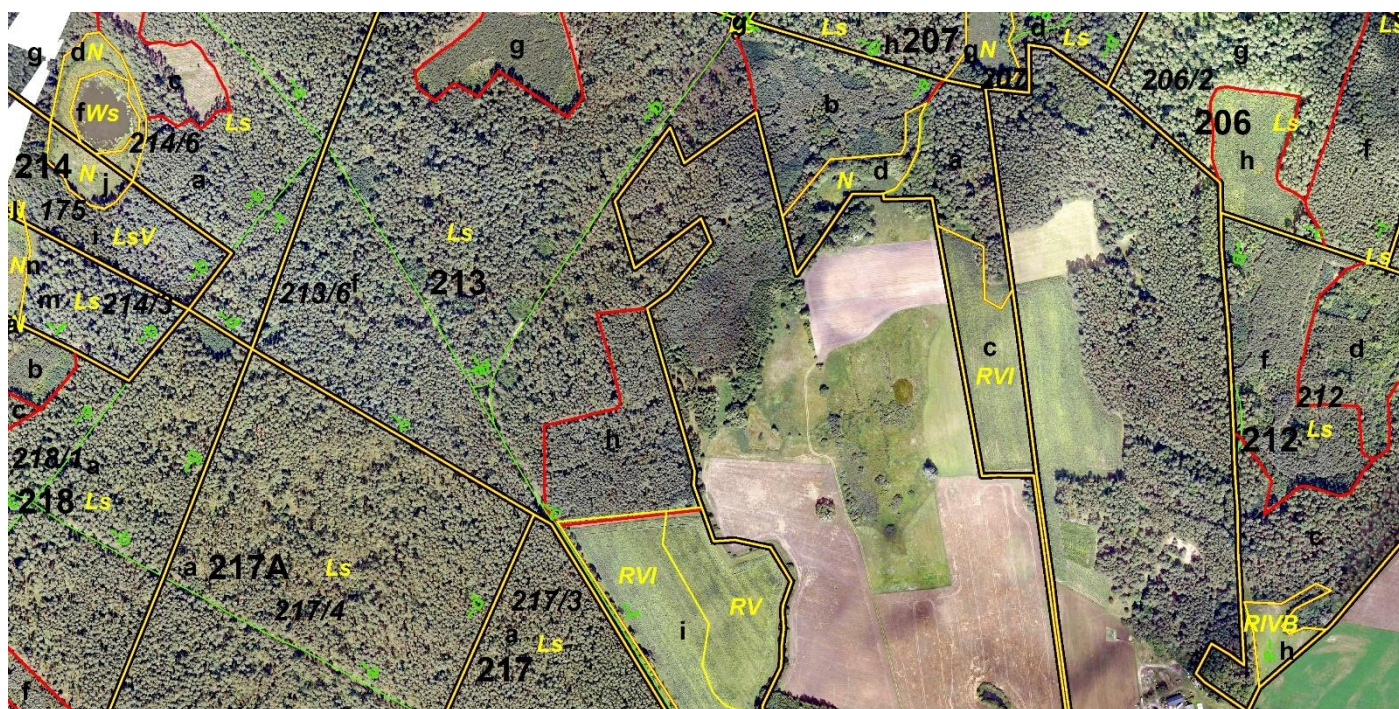
Lp	Wydzielenie	Pow.[ha]	Pow.ewid.	Użytek	Rodz.pow.	Adres adm.	Kont	Działka ewid.
120	12-23-1-09-206 -c -00	3,28	3,28	N	SUKCESJA	04-13-025-0002	2	336



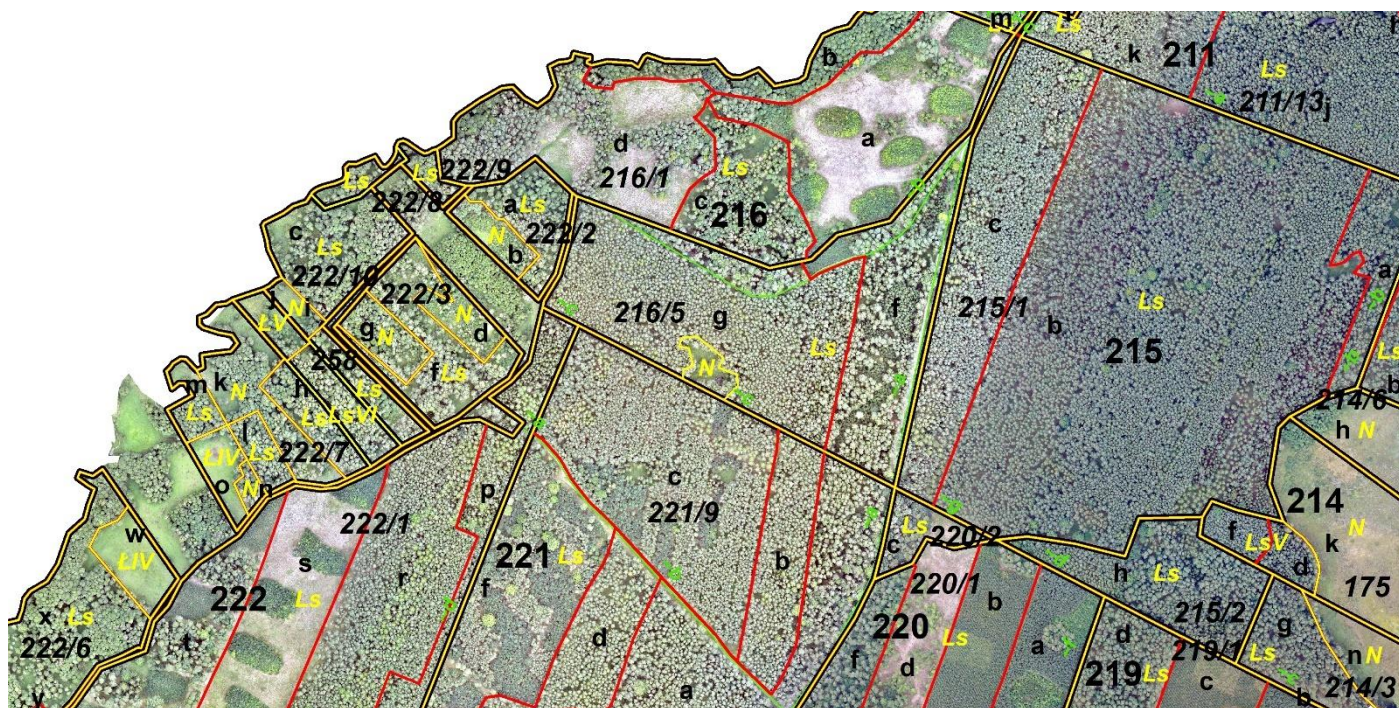
Lp	Wydzielenie	Pow.[ha]	Pow.ewid.	Użytek	Rodz.pow.	Adres adm.	Kont	Działka ewid.
121	12-23-1-09-207 -a -00	6,76	6,7646	N	E-N	04-13-025-0003	2	207
	12-23-1-09-207 -b -00	3,5	3,5	N	SUKCESJA	04-13-025-0003	2	207
	12-23-1-09-207 -g -00	2,01	2,0054	N	E-N	04-13-025-0003	2	207



Lp	Wydzielenie	Pow.[ha]	Pow.ewid.	Użytek	Rodz.pow.	Adres adm.	Kont	Działka ewid.
122	12-23-1-09-210 -c -00	4,19	0,071	N	D-STAN	04-13-025-0003	2	210/1



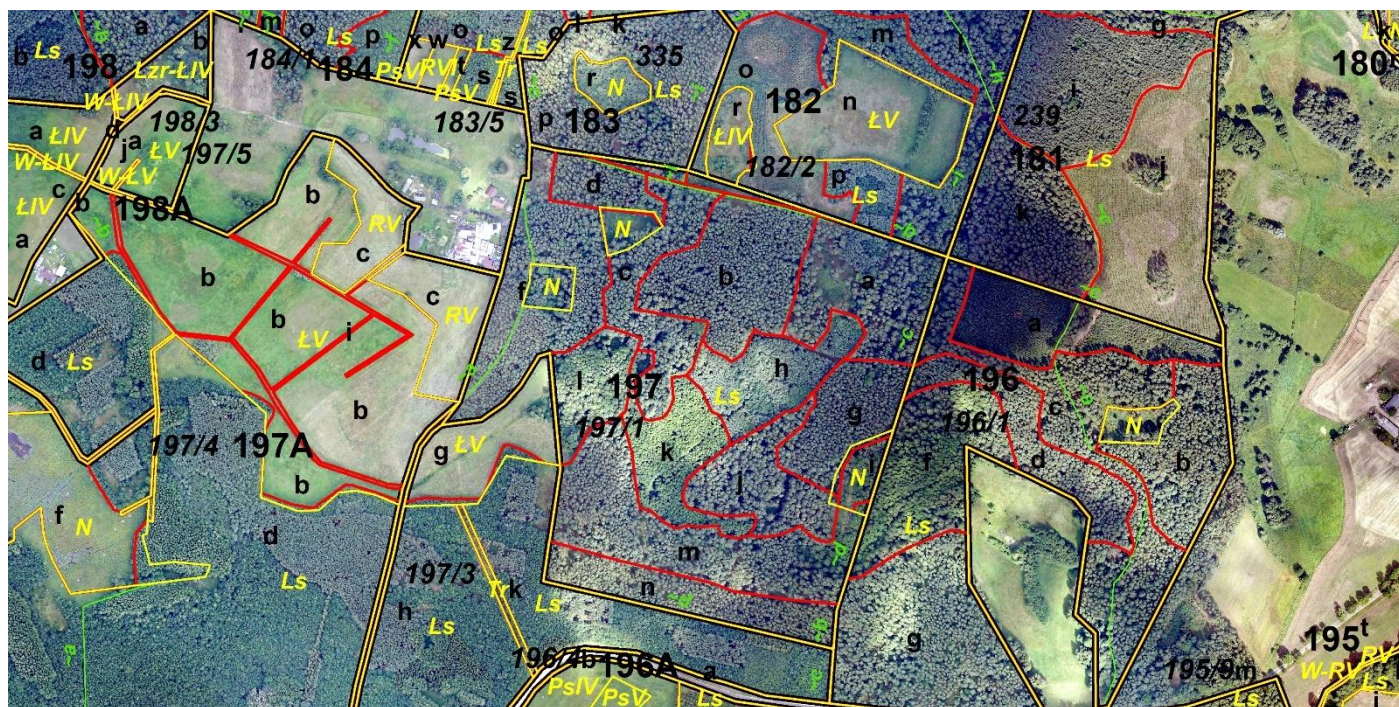
Lp	Wydzielenie	Pow.[ha]	Pow.ewid.	Użytek	Rodz.pow.	Adres adm.	Kont	Działka ewid.
123	12-23-1-09-213 -d -00	1,06	1,0626	N	SUKCESJA	04-13-025-0003	4	213/6
	12-23-1-09-213 -h -00	2,98	0,0158	R	D-STAN	04-13-025-0003	2	213/6
	12-23-1-09-213 -h -00	2,98	0,0552	R	D-STAN	04-13-025-0003	3	213/6



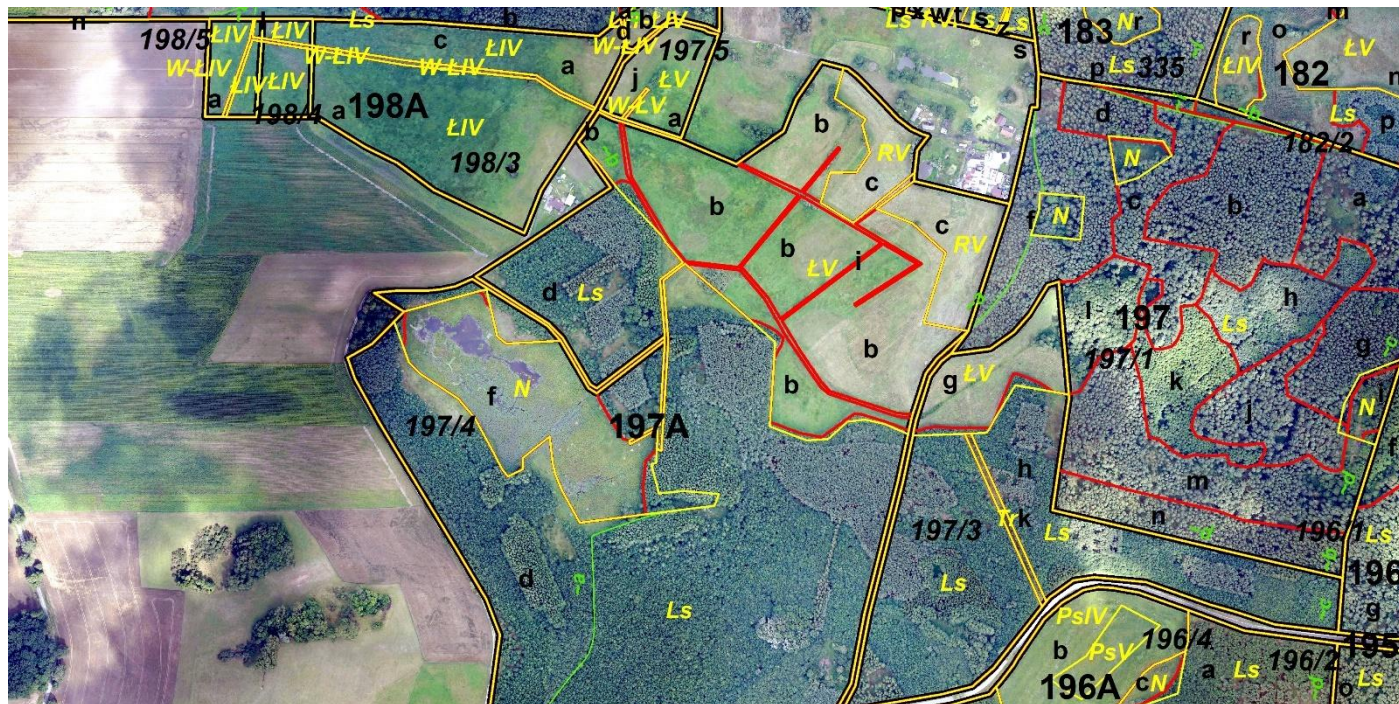
Lp	Wydzielenie	Pow.[ha]	Pow.ewid.	Użytek	Rodz.pow.	Adres adm.	Kont	Działka ewid.
124	12-23-1-09-216 -g -00	6,01	0,38	N	D-STAN	04-13-045-0014	2	216/5



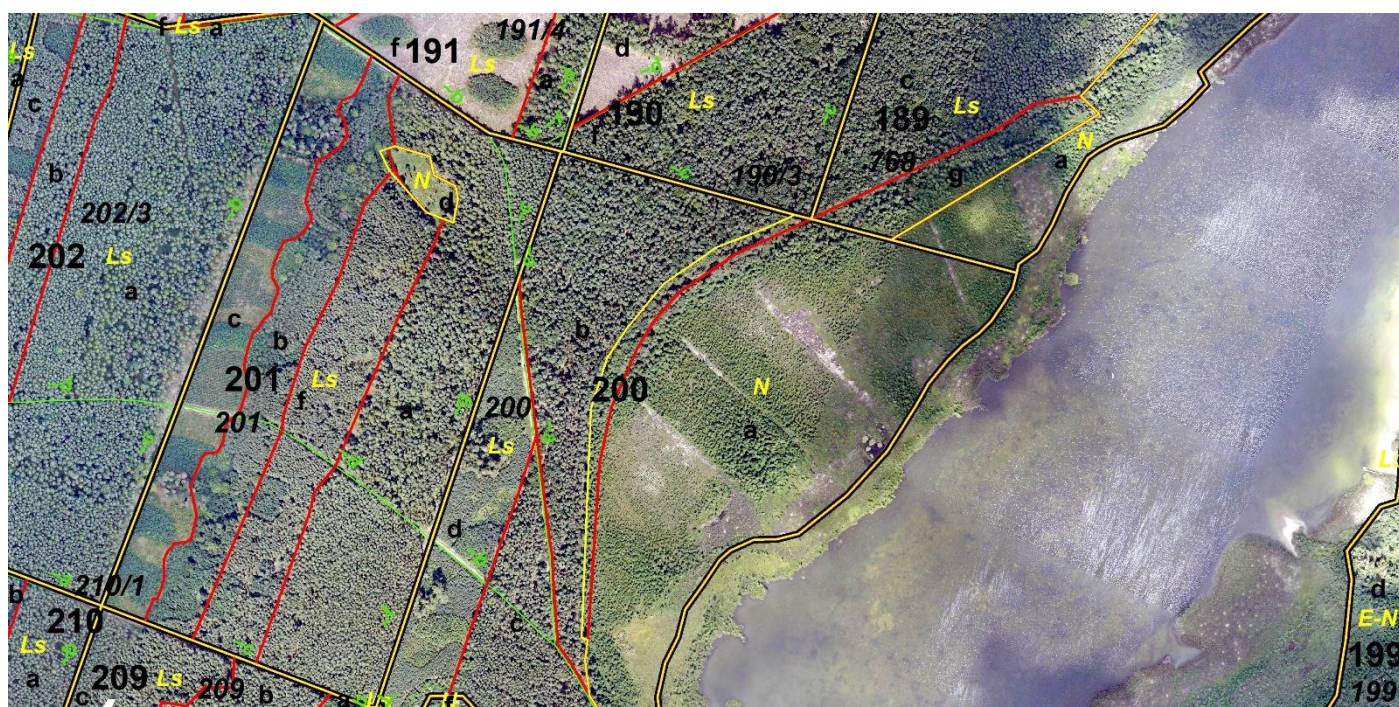
Lp	Wydzielenie	Pow.[ha]	Pow.ewid.	Użytek	Rodz.pow.	Adres adm.	Kont	Działka ewid.
125	12-23-1-04-217 -a -00	25,42	0,1703	Ps	D-STAN	04-13-025-0003	2	217/3
	12-23-1-04-217 -c -00	0,39	0,0297	Ps	L-CTWO	04-13-025-0003	2	217/3
	12-23-1-04-217 -c -00	0,39	0,0905	R	L-CTWO	04-13-025-0003	3	217/3
	12-23-1-04-217 -f -00	1,33	0,0077	R	D-STAN	04-13-025-0003	3	217/3
	12-23-1-04-217 -~b -00	0,03	0,0271	R	DROGI L	04-13-025-0003	3	217/3



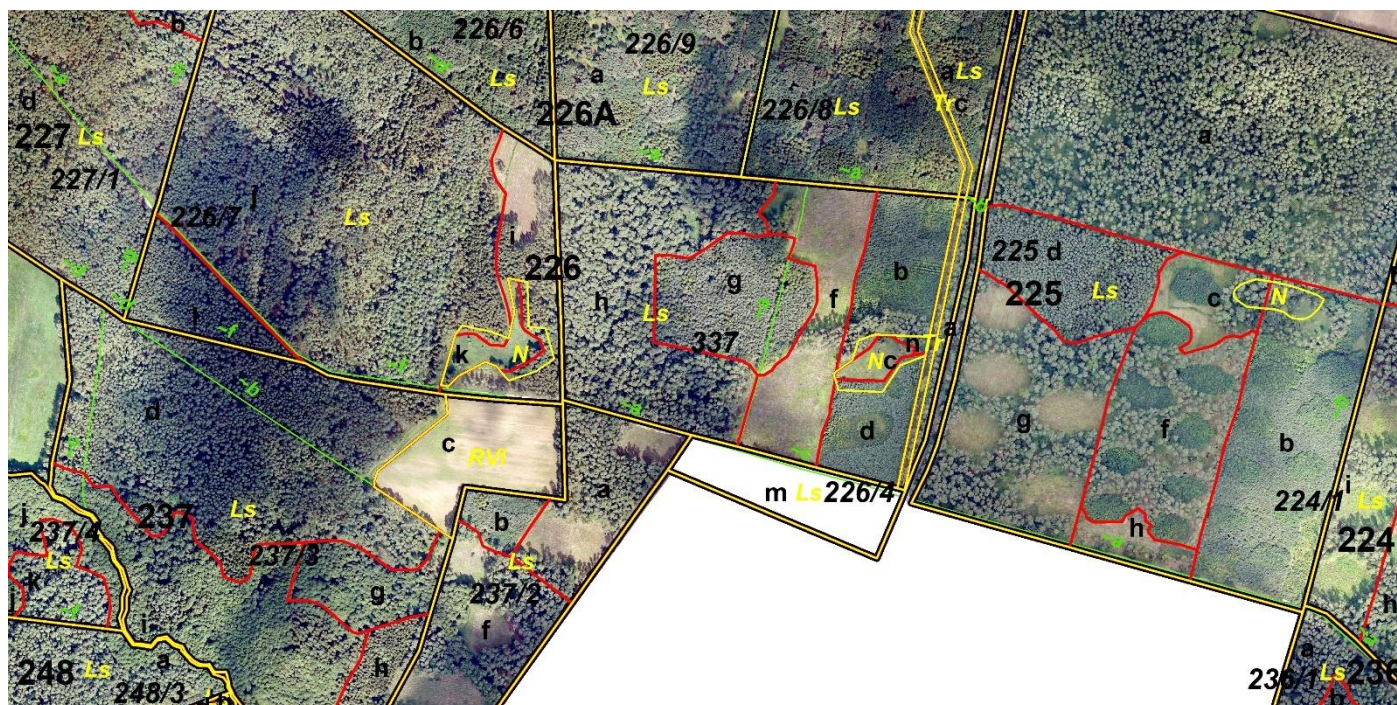
Lp	Wydzielenie	Pow.[ha]	Pow.ewid.	Użytek	Rodz.pow.	Adres adm.	Kont	Działka ewid.
126	12-23-1-07-197 -c -00	1,91	0,242	N	D-STAN	04-13-025-0002	2	197/1
	12-23-1-07-197 -d -00	0,66	0,0187	N	D-STAN	04-13-025-0002	2	197/1
	12-23-1-07-197 -f -00	2,97	0,2631	N	D-STAN	04-13-025-0002	2	197/1
	12-23-1-07-197 -g -00	1,46	0,0632	N	D-STAN	04-13-025-0002	2	197/1
	12-23-1-07-197 -i -00	0,3	0,2959	N	SUKCESJA	04-13-025-0002	2	197/1
	12-23-1-07-197 -j -00	1,61	0,0112	N	D-STAN	04-13-025-0002	2	197/1
	12-23-1-07-197 -m -00	3,36	0,0218	N	D-STAN	04-13-025-0002	2	197/1



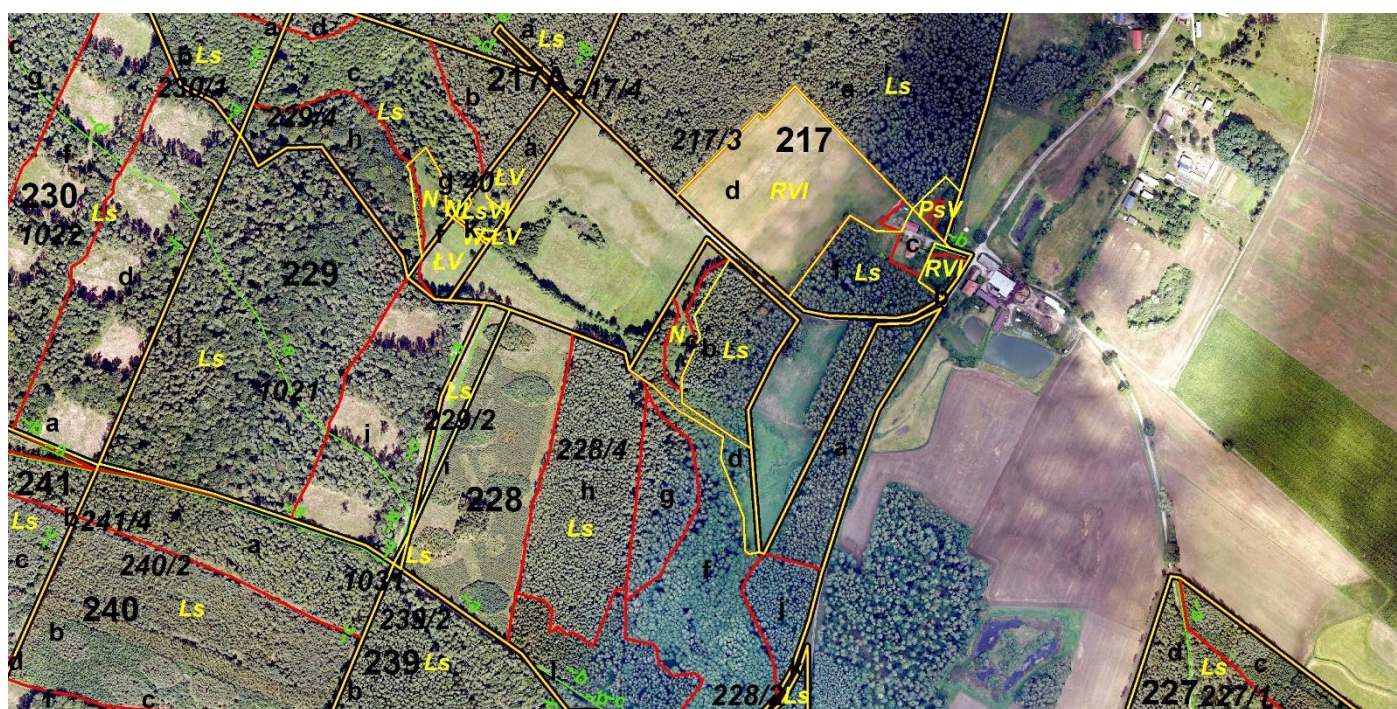
Lp	Wydzielenie	Pow.[ha]	Pow.ewid.	Użytek	Rodz.pow.	Adres adm.	Kont	Działka ewid.
127	12-23-1-07-197A -d -00	30,96	0,2104	Ł	D-STAN	04-13-025-0002	4	197/4
	12-23-1-07-197A -d -00	30,96	0,791	N	D-STAN	04-13-025-0002	2	197/4



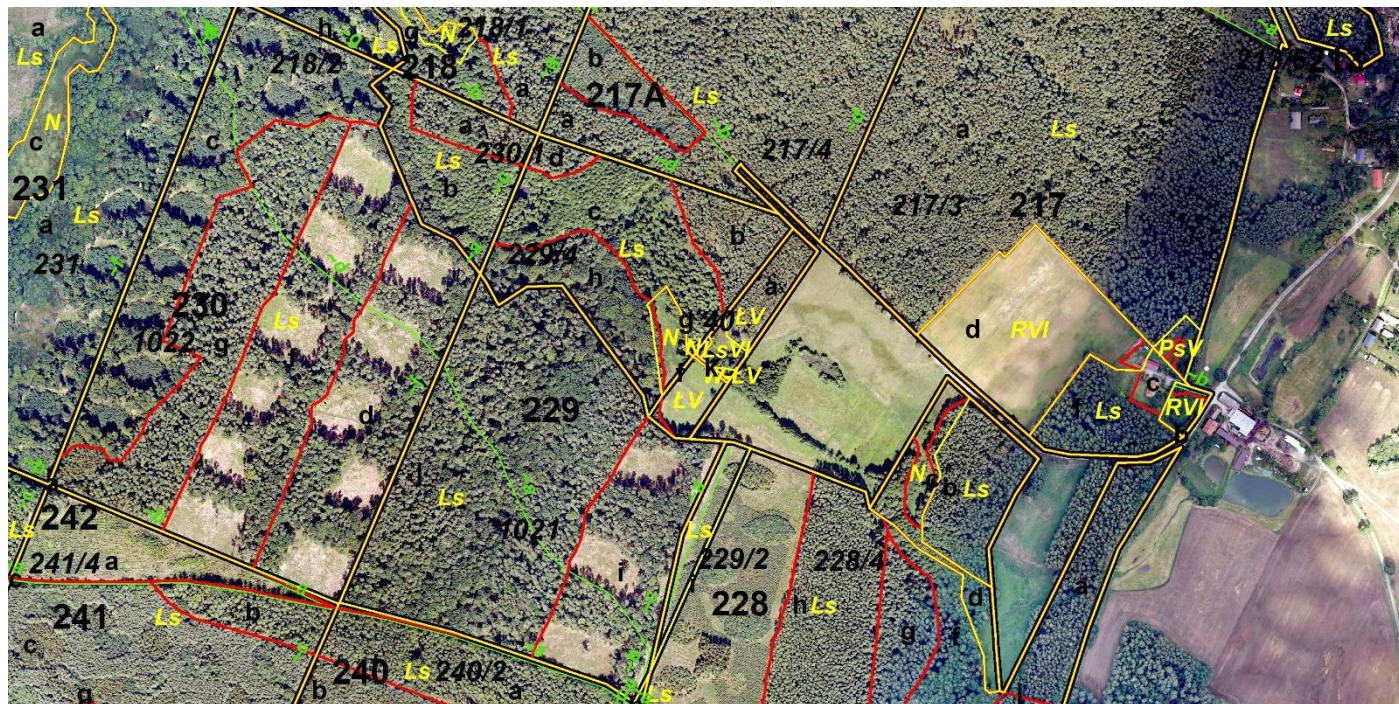
Lp	Wydzielenie	Pow.[ha]	Pow.ewid.	Użytek	Rodz.pow.	Adres adm.	Kont	Działka ewid.
128	12-23-1-09-200 -a -00	16,37	16,3656	N	E-N	04-13-025-0003	2	200
	12-23-1-09-200 -b -00	7,18	1,0744	N	D-STAN	04-13-025-0003	2	200



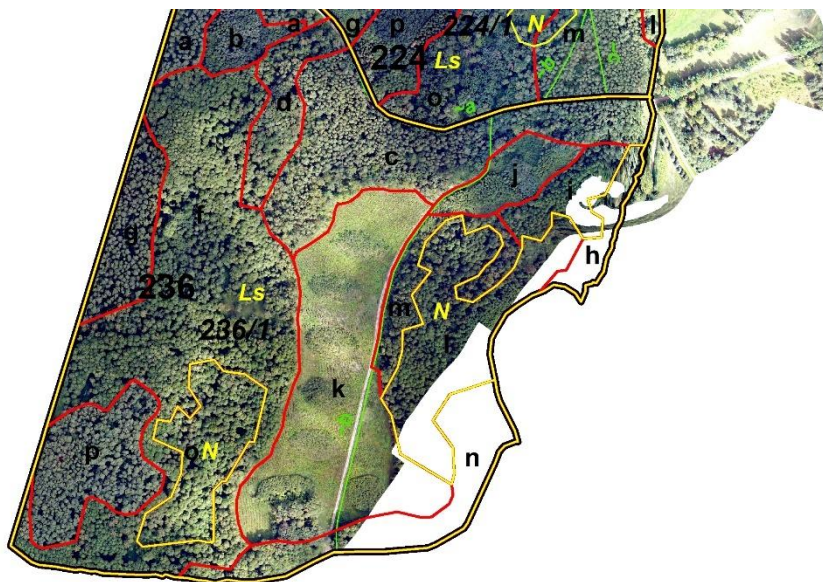
Lp	Wydzielenie	Pow.[ha]	Pow.ewid.	Użytek	Rodz.pow.	Adres adm.	Kont	Działka ewid.
129	12-23-1-04-226 -b -00	1,96	0,0988	N	D-STAN	04-13-025-0002	2	337
	12-23-1-04-226 -d -00	1,36	0,1127	N	D-STAN	04-13-025-0002	2	337
	12-23-1-04-226 -i -00	2,07	0,1707	N	D-STAN	04-13-025-0003	2	226/7
	12-23-1-04-226 -j -00	14,72	0,0632	N	D-STAN	04-13-025-0003	2	226/7



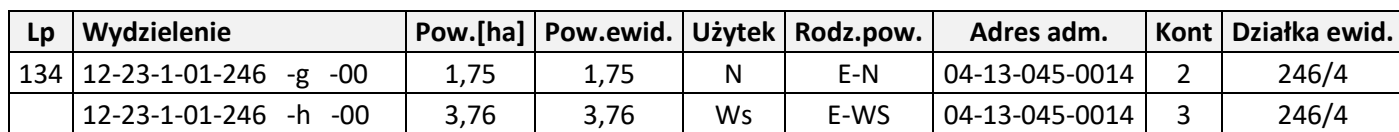
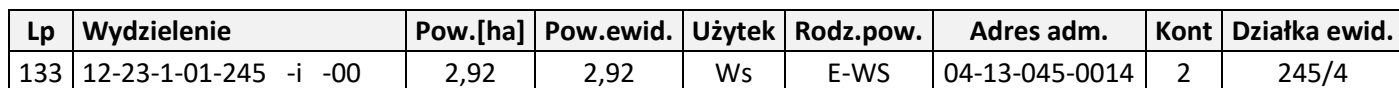
Lp	Wydzielenie	Pow.[ha]	Pow.ewid.	Użytek	Rodz.pow.	Adres adm.	Kont	Działka ewid.
130	12-23-1-04-228 -b -00	1,89	0,1246	N	D-STAN	04-13-025-0003	2	228/4
	12-23-1-04-228 -c -00	0,45	0,4468	N	SUKCESJA	04-13-025-0003	2	228/4
	12-23-1-04-228 -d -00	0,74	0,7403	N	D-STAN	04-13-025-0003	2	228/4

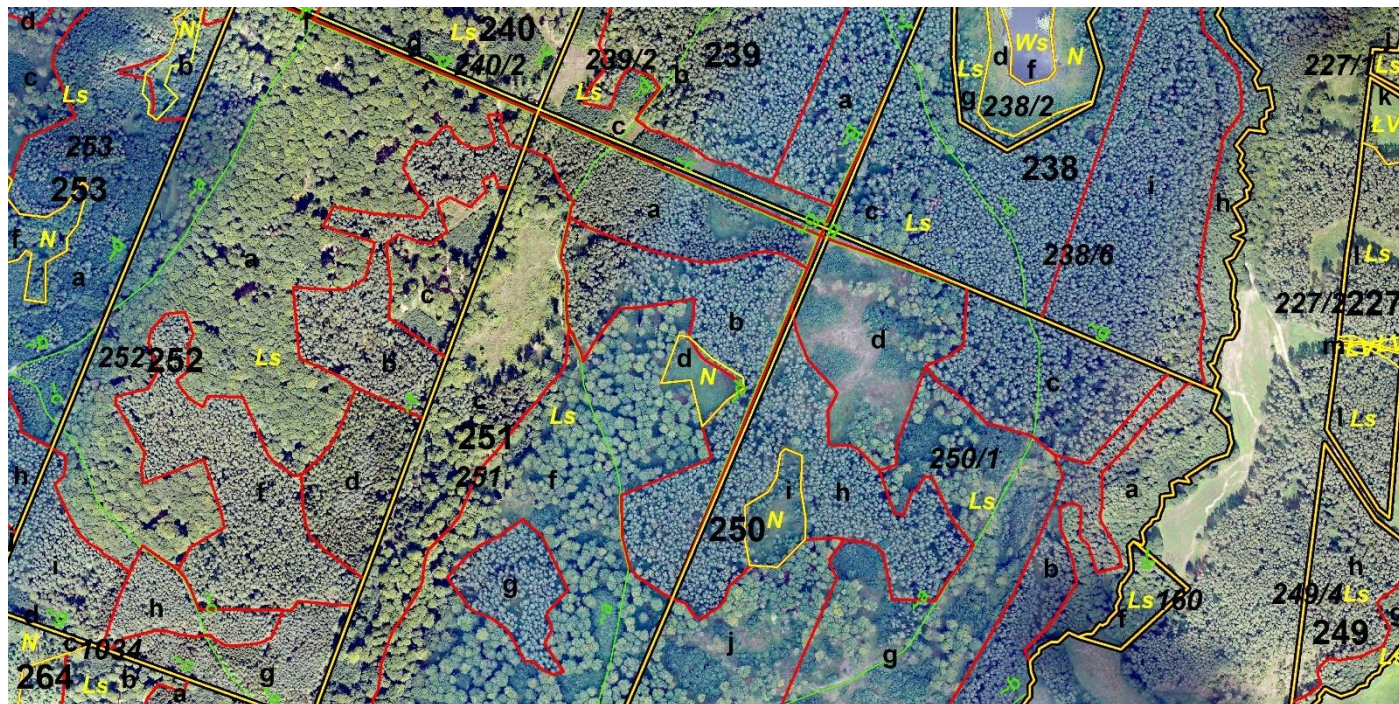


Lp	Wydzielenie	Pow.[ha]	Pow.ewid.	Użytek	Rodz.pow.	Adres adm.	Kont	Działka ewid.
131	12-23-1-04-229 -a -00	1,09	0,0195	Lz-ł	D-STAN	04-13-025-0003	4	40
	12-23-1-04-229 -a -00	1,09	0,3976	ł	D-STAN	04-13-025-0003	1	40
	12-23-1-04-229 -c -00	2,66	0,0203	N	D-STAN	04-13-025-0003	5	40
	12-23-1-04-229 -h -00	1,82	0,0204	ł	D-STAN	04-13-025-0003	1	40
	12-23-1-04-229 -h -00	1,82	0,0586	N	D-STAN	04-13-025-0003	2	229/4

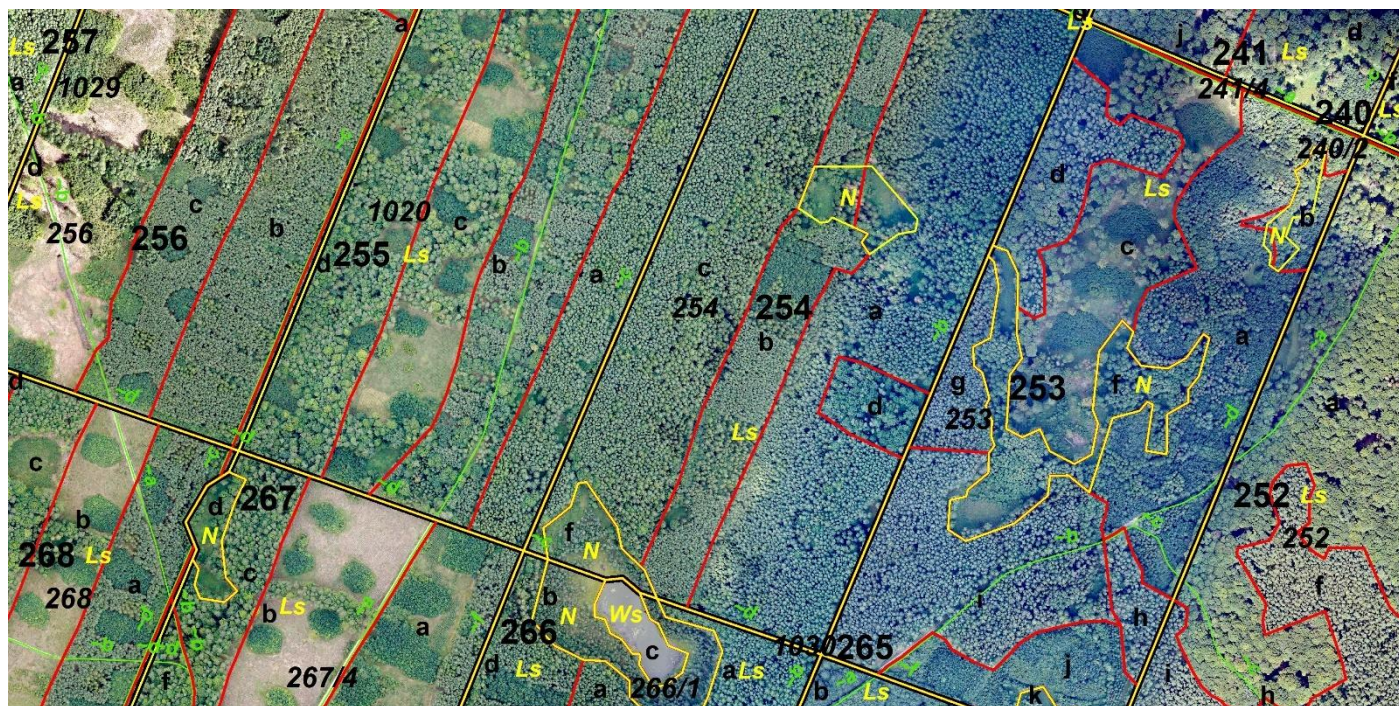


Lp	Wydzielenie	Pow.[ha]	Pow.ewid.	Użytek	Rodz.pow.	Adres adm.	Kont	Działka ewid.
132	12-23-1-04-236 -I -00	3,01	3,0135	N	E-N	04-13-025-0002	2	236/1
	12-23-1-04-236 -o -00	1,73	1,7265	N	E-N	04-13-025-0002	2	236/1

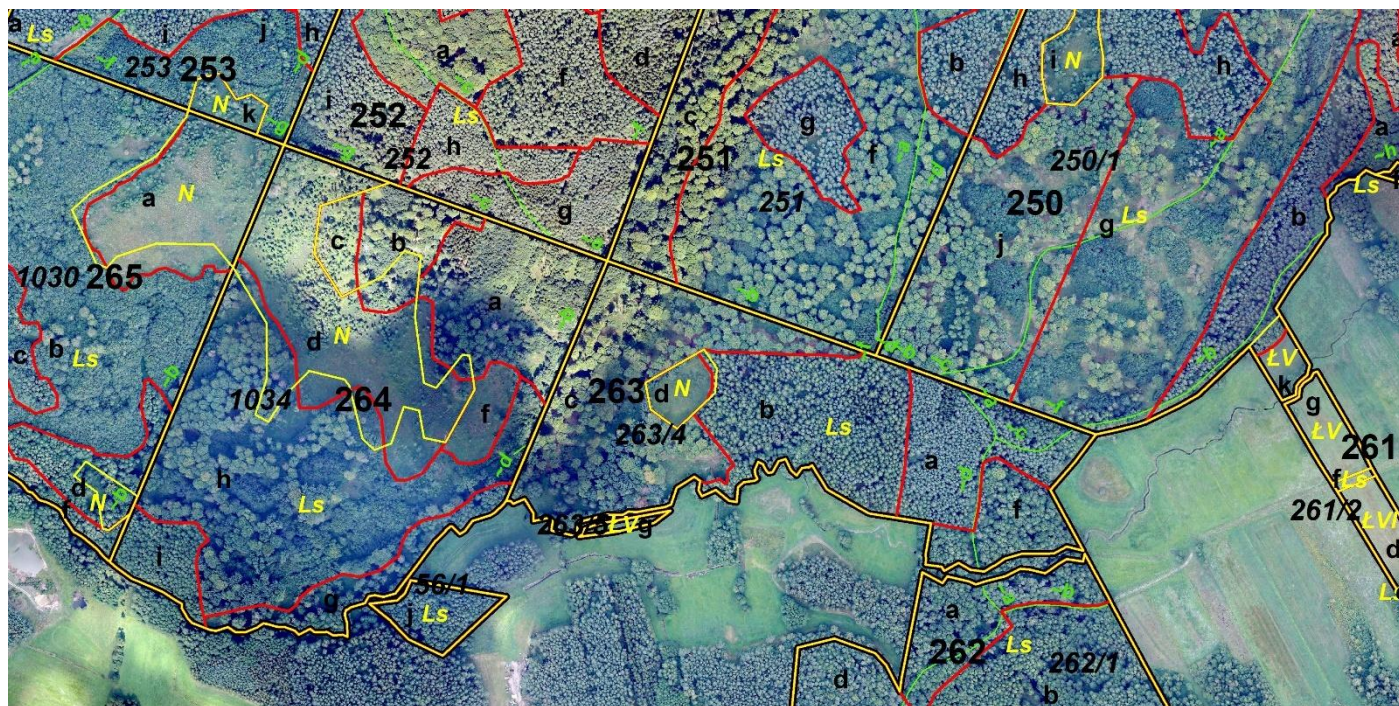




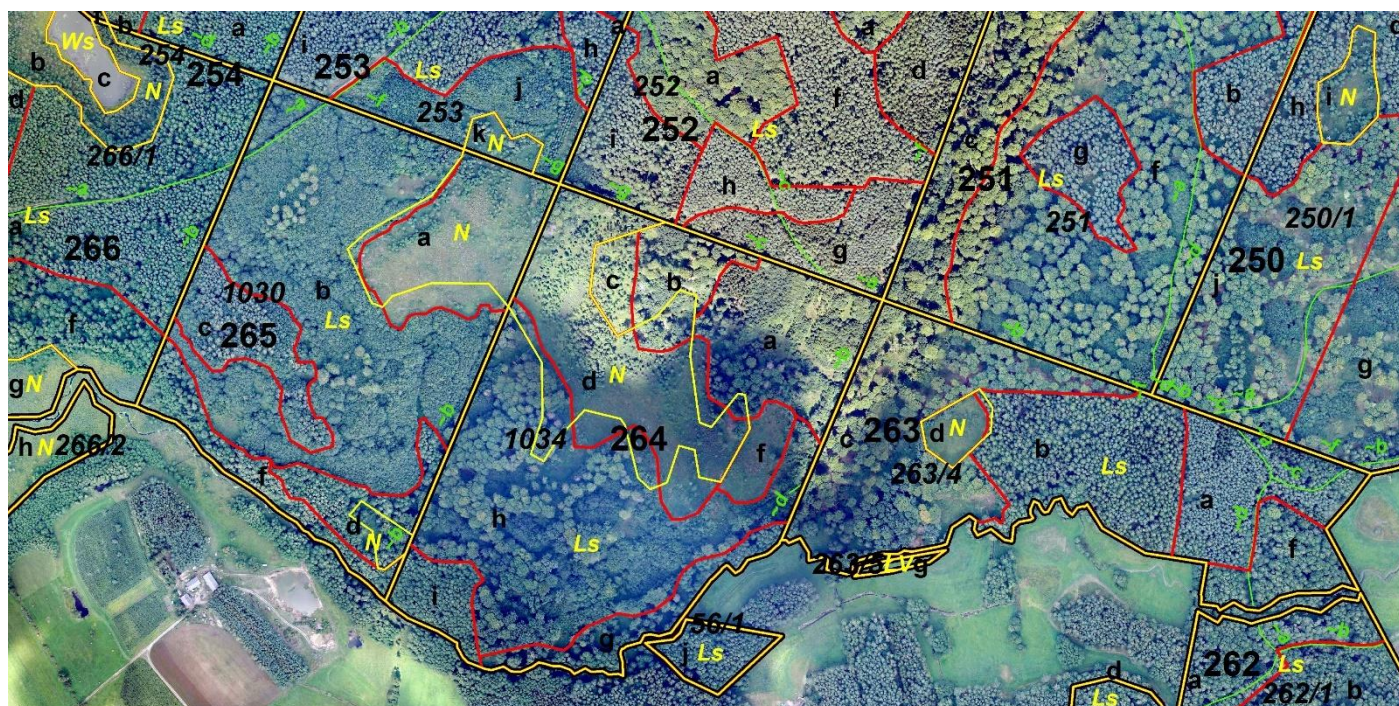
Lp	Wydzielenie	Pow.[ha]	Pow.ewid.	Użytek	Rodz.pow.	Adres adm.	Kont	Działka ewid.
135	12-23-1-04-251 -b -00	4,37	0,0543	N	D-STAN	04-13-045-0014	2	251



Lp	Wydzielenie	Pow.[ha]	Pow.ewid.	Użytek	Rodz.pow.	Adres adm.	Kont	Działka ewid.
136	12-23-1-01-254 -b -00	5,81	0,4456	N	D-STAN	04-13-045-0014	2	254
	12-23-1-01-254 -f -00	0,68	0,68	N	E-N	04-13-045-0014	2	254
	12-23-1-01-254 -a -00	13,37	0,4544	N	D-STAN	04-13-045-0014	2	254



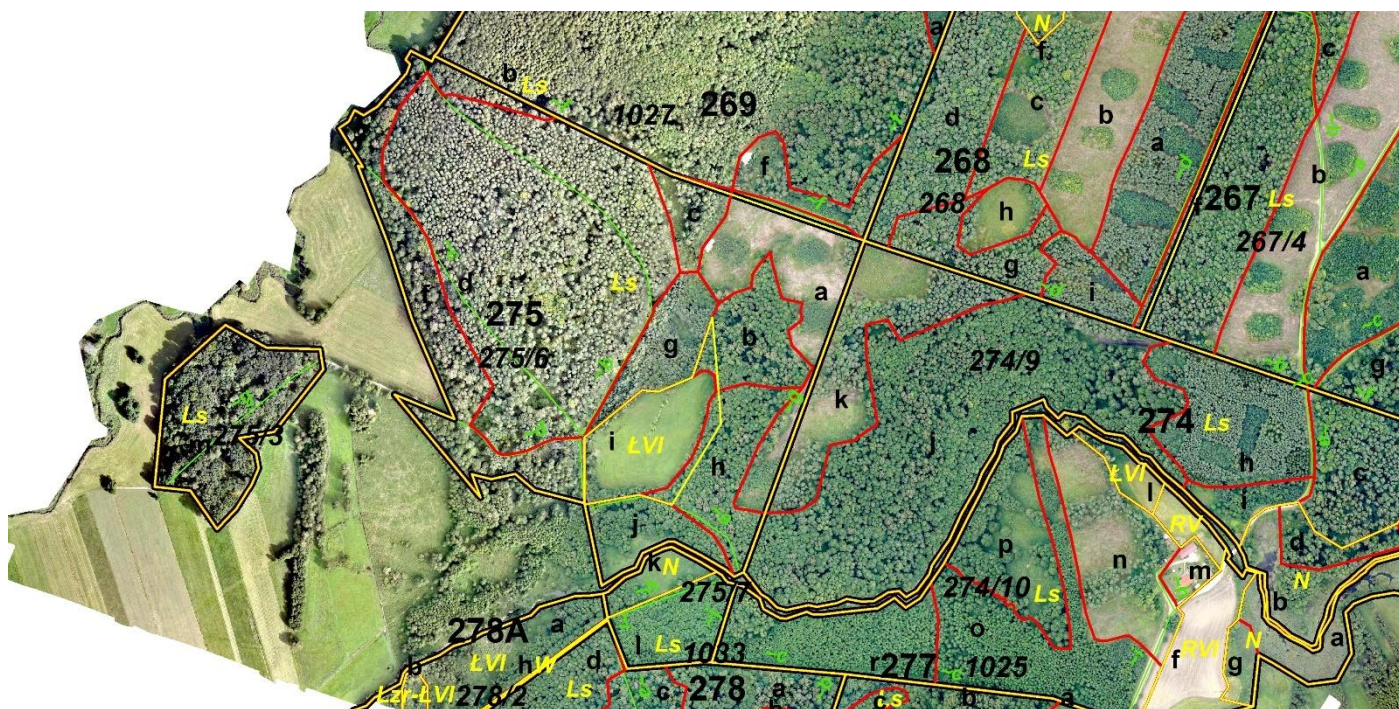
Lp	Wydzielenie	Pow.[ha]	Pow.ewid.	Użytek	Rodz.pow.	Adres adm.	Kont	Działka ewid.
137	12-23-1-04-263 -b -00	3,95	0,0433	N	D-STAN	04-13-045-0014	2	263/4



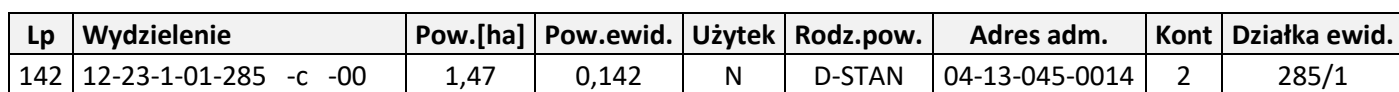
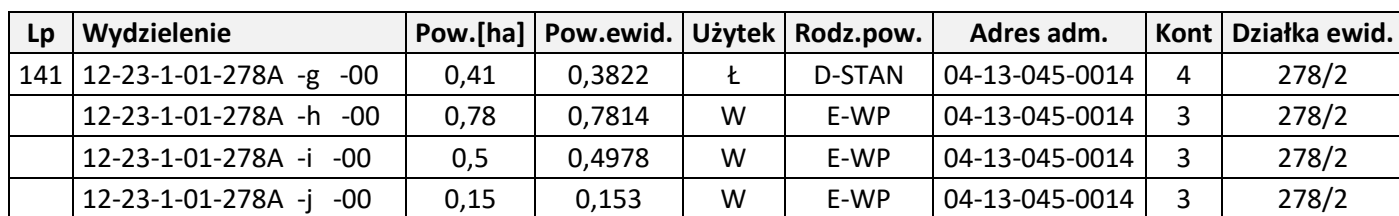
Lp	Wydzielenie	Pow.[ha]	Pow.ewid.	Użytek	Rodz.pow.	Adres adm.	Kont	Działka ewid.
138	12-23-1-04-264 -a -00	3,24	0,0552	N	D-STAN	04-13-045-0014	2	1034
	12-23-1-04-264 -b -00	1,39	0,3454	N	D-STAN	04-13-045-0014	2	1034
	12-23-1-04-264 -d -00	4,65	0,8277	Ls	E-N	04-13-045-0014	1	1034
	12-23-1-04-264 -d -00	4,65	3,826	N	E-N	04-13-045-0014	2	1034
	12-23-1-04-264 -h -00	9,31	0,6234	N	D-STAN	04-13-045-0014	2	1034

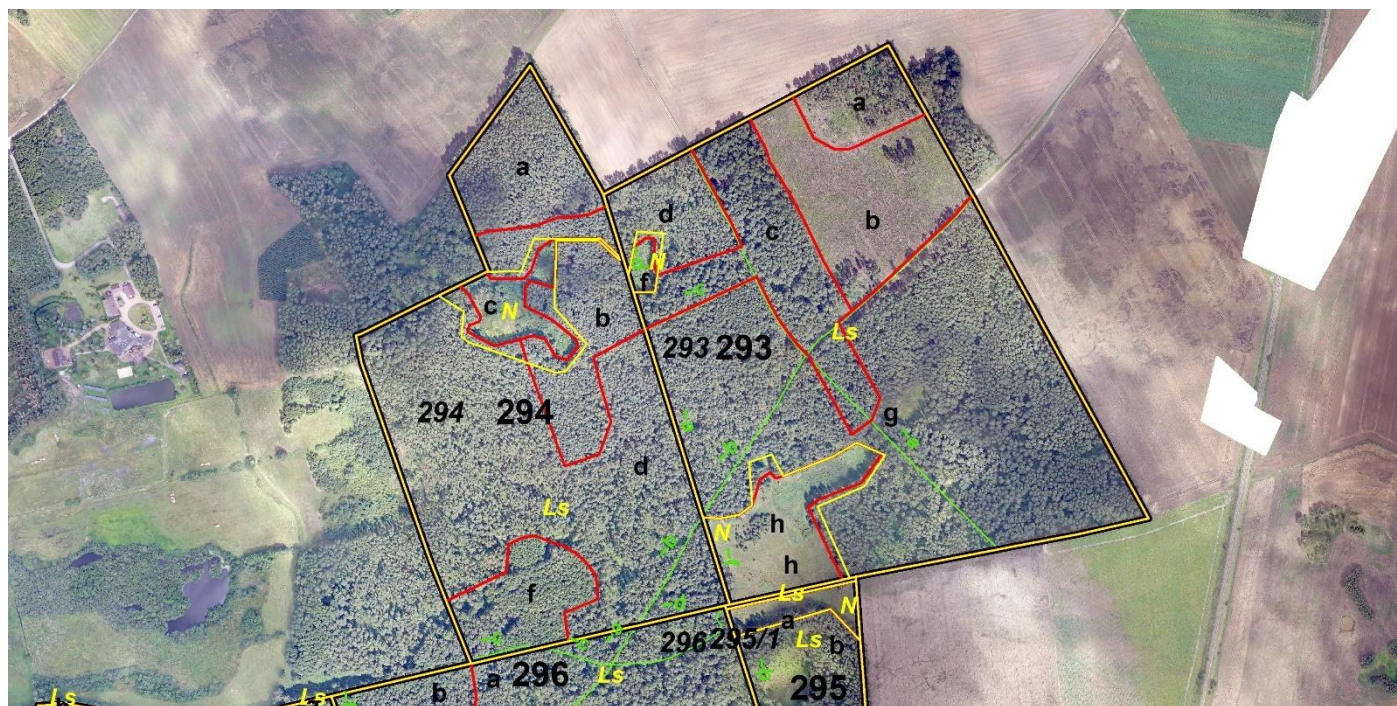


Lp	Wydzielenie	Pow.[ha]	Pow.ewid.	Użytek	Rodz.pow.	Adres adm.	Kont	Działka ewid.
139	12-23-1-01-266 -h -00	2,75	2,75	N	E-N	04-13-045-0014	1	266/2

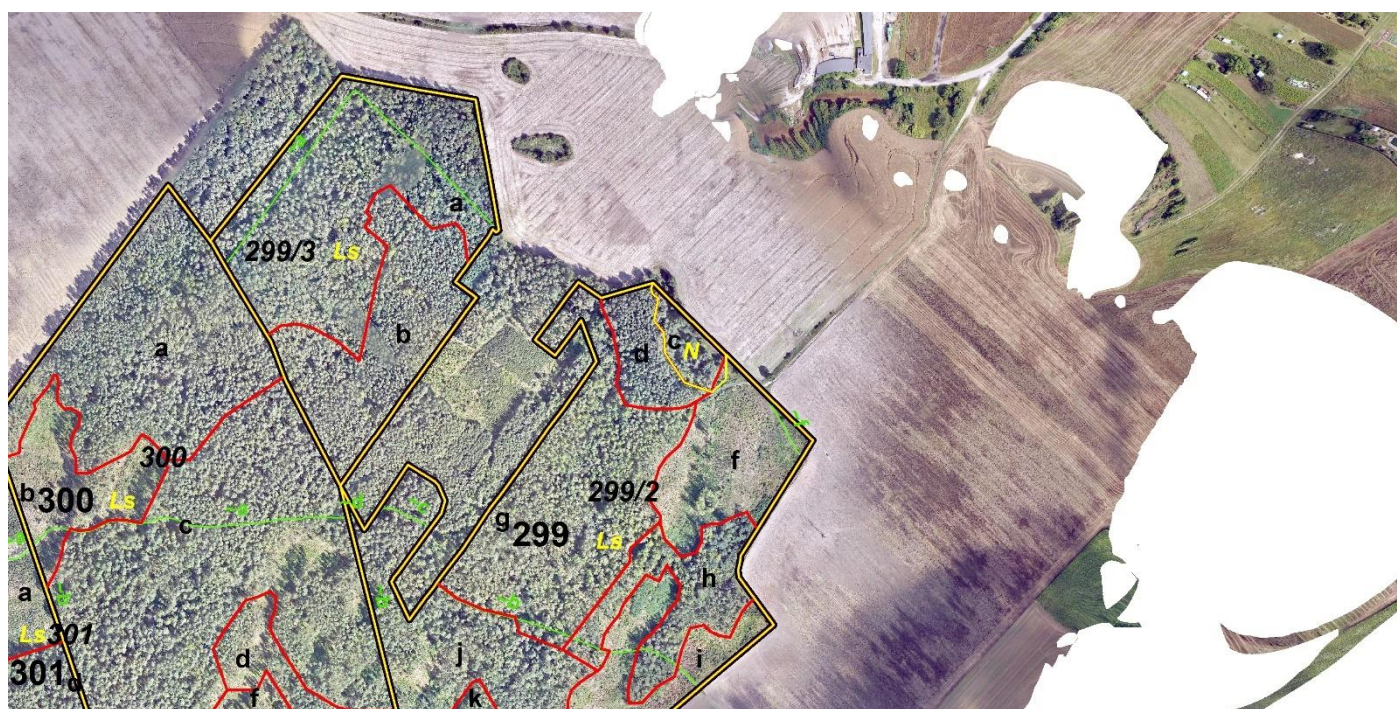


Lp	Wydzielenie	Pow.[ha]	Pow.ewid.	Użytek	Rodz.pow.	Adres adm.	Kont	Działka ewid.
140	12-23-1-01-275 -b -00	1,39	0,1042	Ł	D-STAN	04-13-045-0014	2	275/6
	12-23-1-01-275 -h -00	1,66	0,2216	Ł	D-STAN	04-13-045-0014	2	275/6

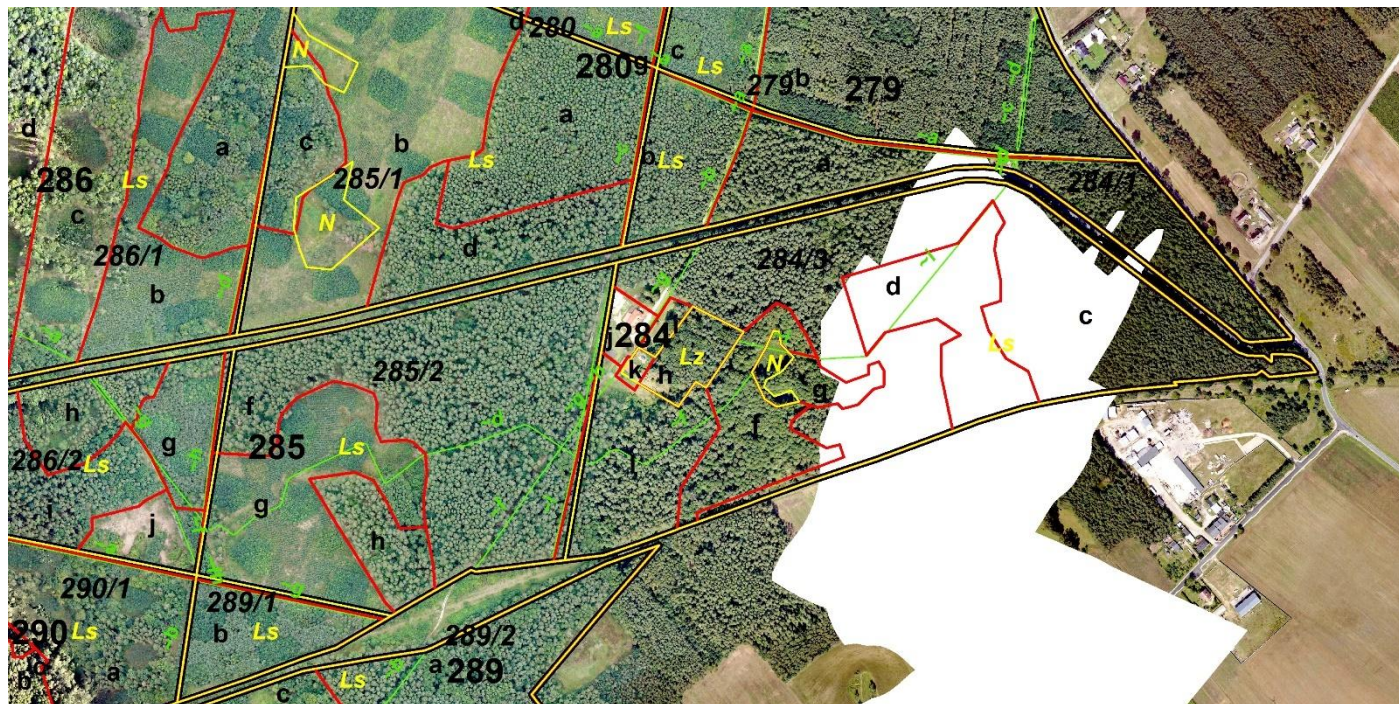




Lp	Wydzielenie	Pow.[ha]	Pow.ewid.	Użytek	Rodz.pow.	Adres adm.	Kont	Działka ewid.
143	12-23-1-07-293 -d -00	1,47	0,0569	N	D-STAN	04-13-015-0004	2	293
	12-23-1-07-293 -g -00	14,48	0,2515	N	D-STAN	04-13-015-0004	2	293



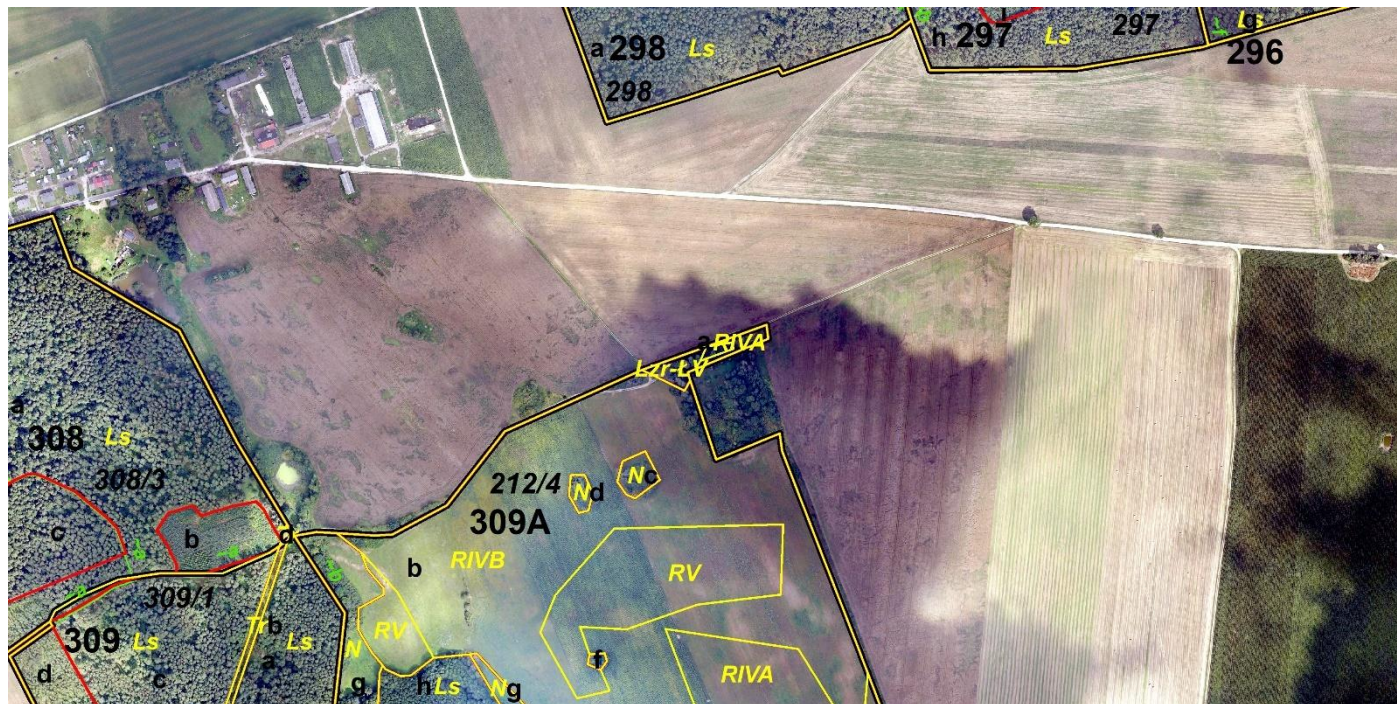
Lp	Wydzielenie	Pow.[ha]	Pow.ewid.	Użytek	Rodz.pow.	Adres adm.	Kont	Działka ewid.
144	12-23-1-05-299 -c -00	0,51	0,5131	N	SUKCESJA	04-13-015-0002	2	299/2
	12-23-1-05-299 -f -00	2,5	0,0269	N	D-STAN	04-13-015-0002	2	299/2



Lp	Wydzielenie	Pow.[ha]	Pow.ewid.	Użytek	Rodz.pow.	Adres adm.	Kont	Działka ewid.
147	12-23-1-01-284 -g -00	0,75	0,2127	N	D-STAN	04-13-045-0014	3	284/3
	12-23-1-01-284 -h -00	0,6	0,5952	Lz	D-STAN	04-13-045-0014	2	284/3
	12-23-1-01-284 -i -00	0,84	0,1168	Lz	BUD INNE	04-13-045-0014	2	284/3
	12-23-1-01-284 -j -00	0,22	0,098	Lz	L-CTWO	04-13-045-0014	2	284/3
	12-23-1-01-284 -~i -00	0,13	0,009	N	L ENERG	04-13-045-0014	3	284/3



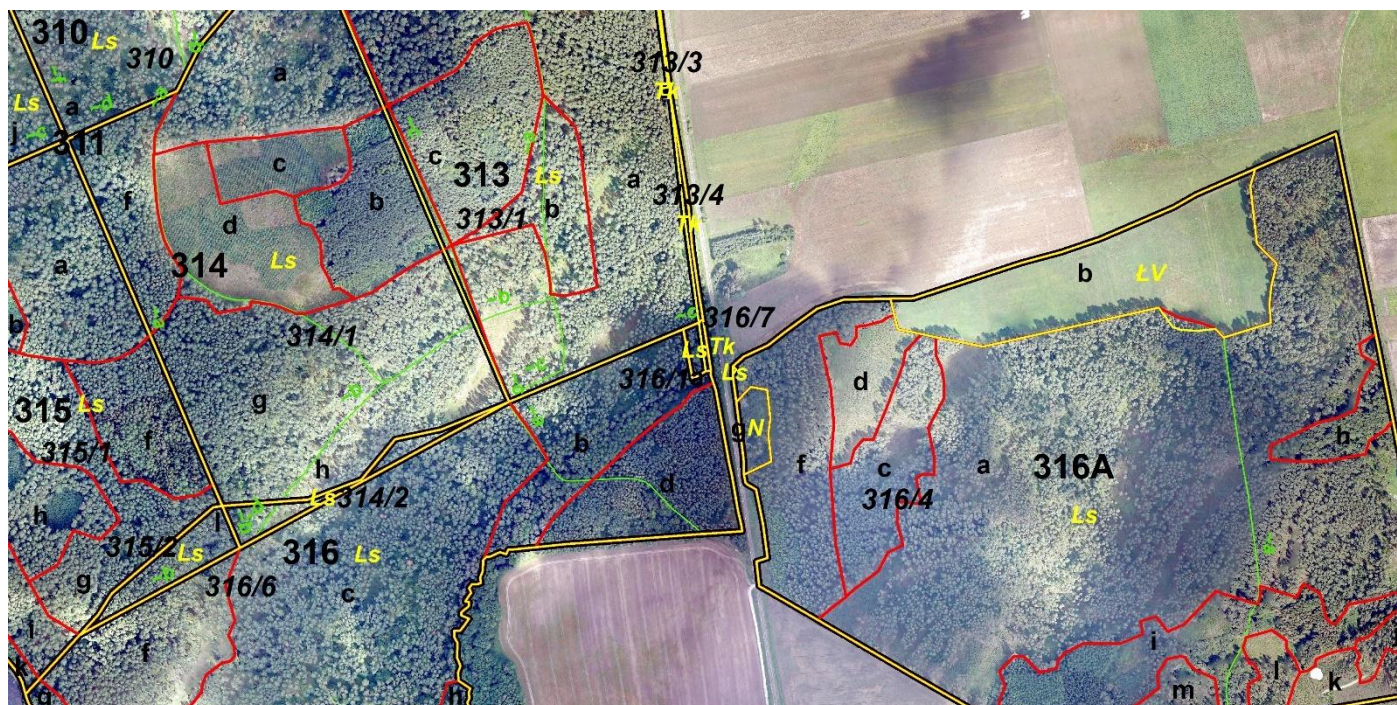
Lp	Wydzielenie	Pow.[ha]	Pow.ewid.	Użytek	Rodz.pow.	Adres adm.	Kont	Działka ewid.
148	12-23-1-01-285 -b -00	7,16	0,9737	N	D-STAN	04-13-045-0014	2	285/1



Lp	Wydzielenie	Pow.[ha]	Pow.ewid.	Użytek	Rodz.pow.	Adres adm.	Kont	Działka ewid.
151	12-23-1-05-309A -a -00	0,3	0,0427	N	SUKCESJA	04-13-015-0008	5	212/4
	12-23-1-05-309A -a -00	0,3	0,1072	R	SUKCESJA	04-13-015-0008	1	212/4
	12-23-1-05-309A -a -00	0,3	0,15	Lzr-Ł	SUKCESJA	04-13-015-0008	4	212/4



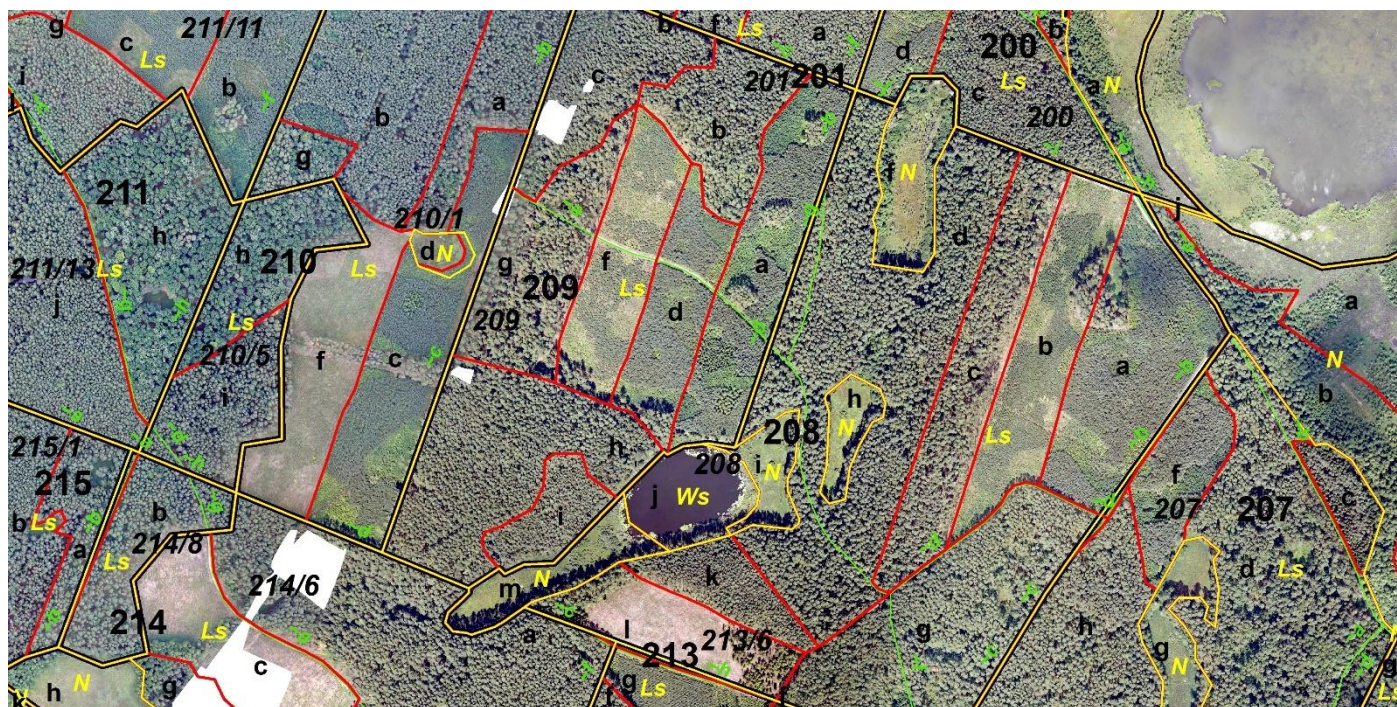
Lp	Wydzielenie	Pow.[ha]	Pow.ewid.	Użytek	Rodz.pow.	Adres adm.	Kont	Działka ewid.
152	12-23-1-05-311 -c -00	0,86	0,0773	Ł	D-STAN	04-13-015-0008	2	311/1



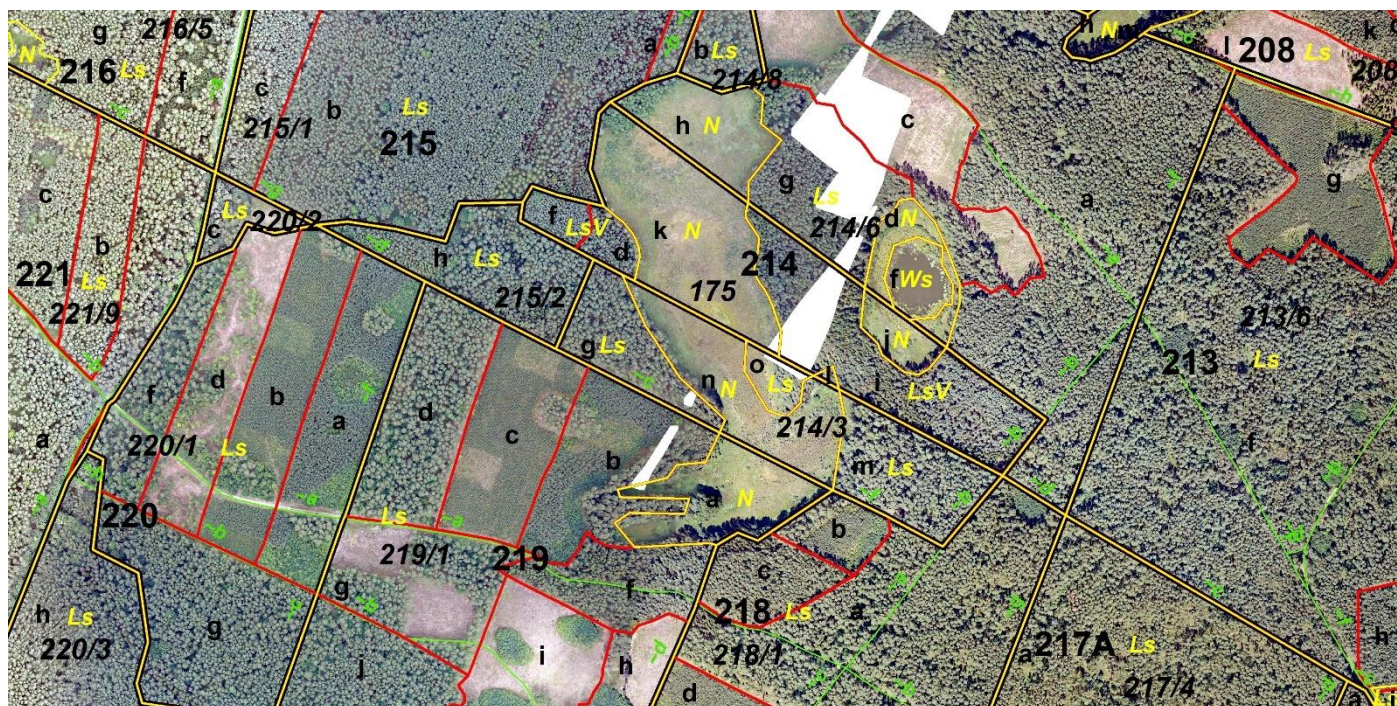
Lp	Wydzielenie	Pow.[ha]	Pow.ewid.	Użytek	Rodz.pow.	Adres adm.	Kont	Działka ewid.
153	12-23-1-05-316 -a -00	0,15	0,04	Tk	D-STAN	04-13-015-0008	1	316/7



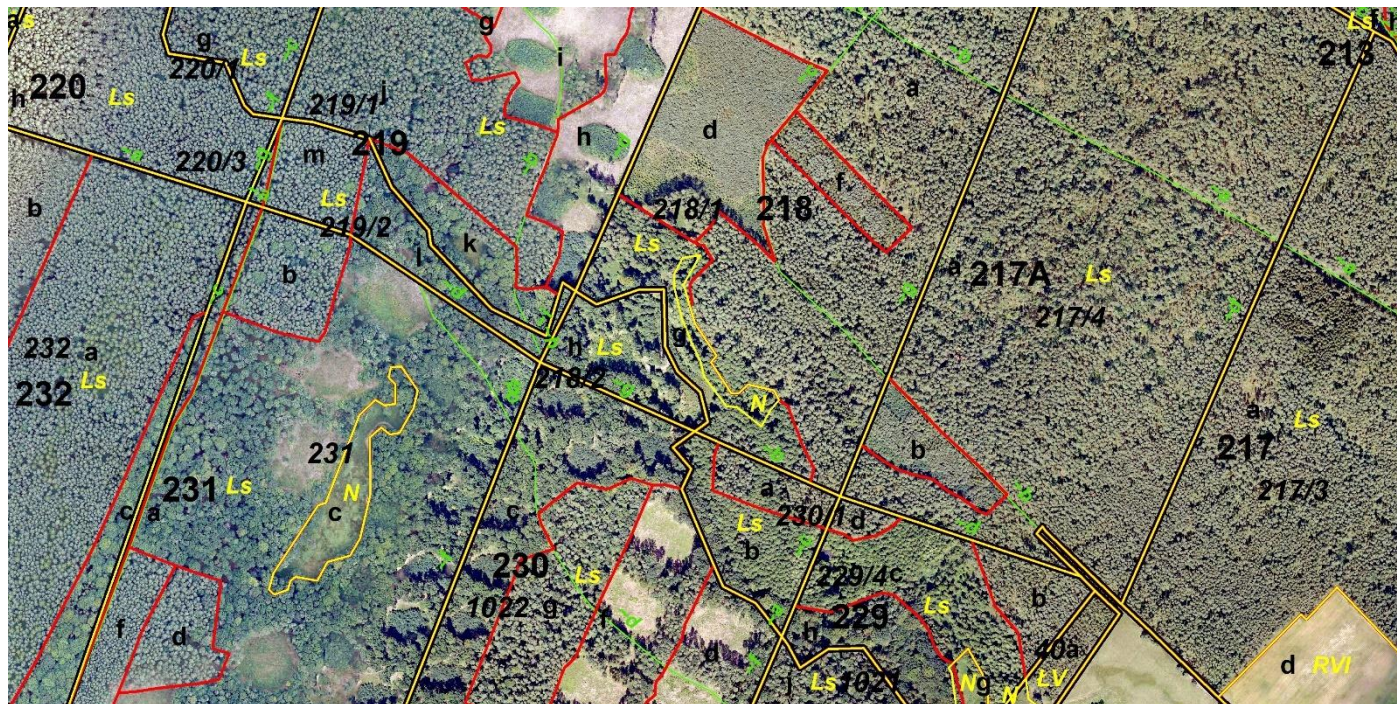
Lp	Wydzielenie	Pow.[ha]	Pow.ewid.	Użytek	Rodz.pow.	Adres adm.	Kont	Działka ewid.
154	12-23-1-05-317 -a -00	29,15	0,093	Tk	D-STAN	04-13-015-0005	1	317/7

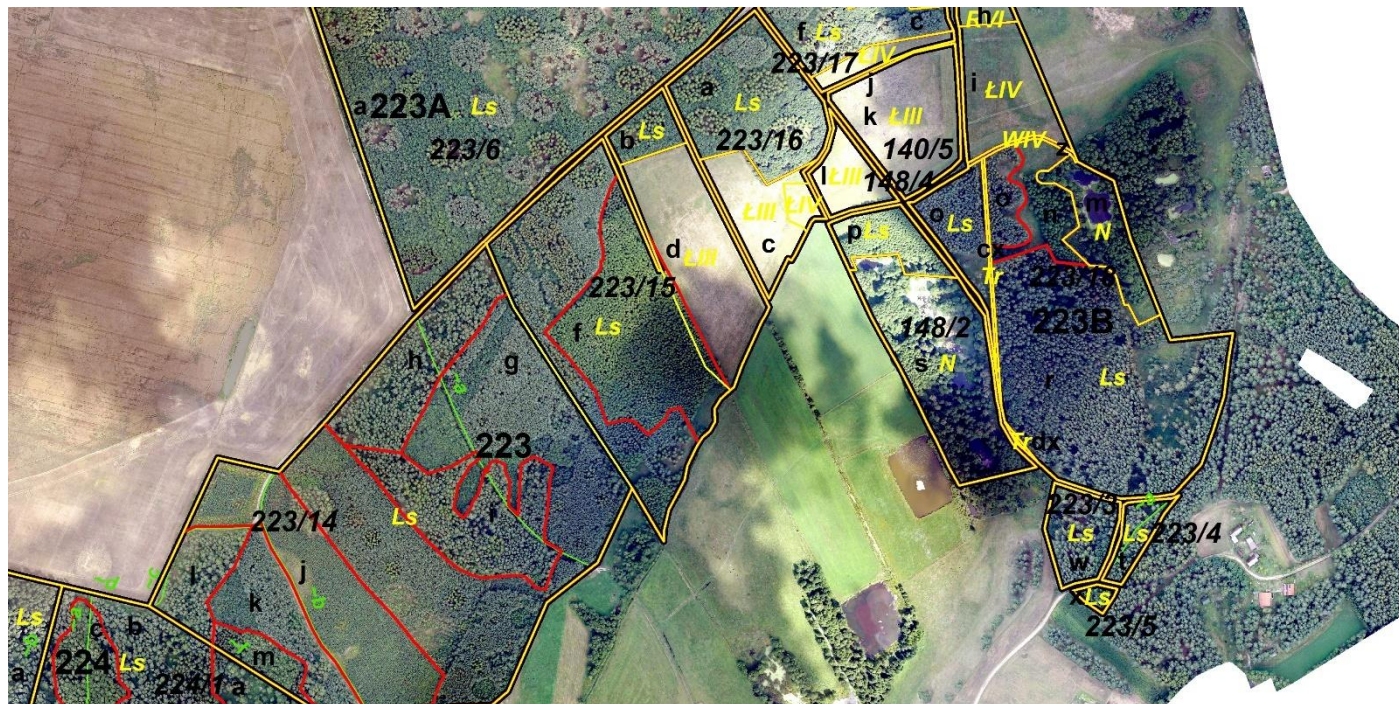


Lp	Wydzielenie	Pow.[ha]	Pow.ewid.	Użytek	Rodz.pow.	Adres adm.	Kont	Działka ewid.
155	12-23-1-09-208 -f -00	1,63	1,6305	N	E-N	04-13-025-0003	2	208
	12-23-1-09-208 -i -00	0,74	0,7397	N	E-N	04-13-025-0003	2	208
	12-23-1-09-208 -j -00	1,36	1,36	Ws	E-WS	04-13-025-0003	3	208
	12-23-1-09-208 -m -00	1,31	1,3098	N	E-N	04-13-025-0003	2	208



Lp	Wydzielenie	Pow.[ha]	Pow.ewid.	Użytek	Rodz.pow.	Adres adm.	Kont	Działka ewid.
156	12-23-1-09-214 -n -00	2,24	2,24	N	E-N	04-13-025-0003	2	214/3

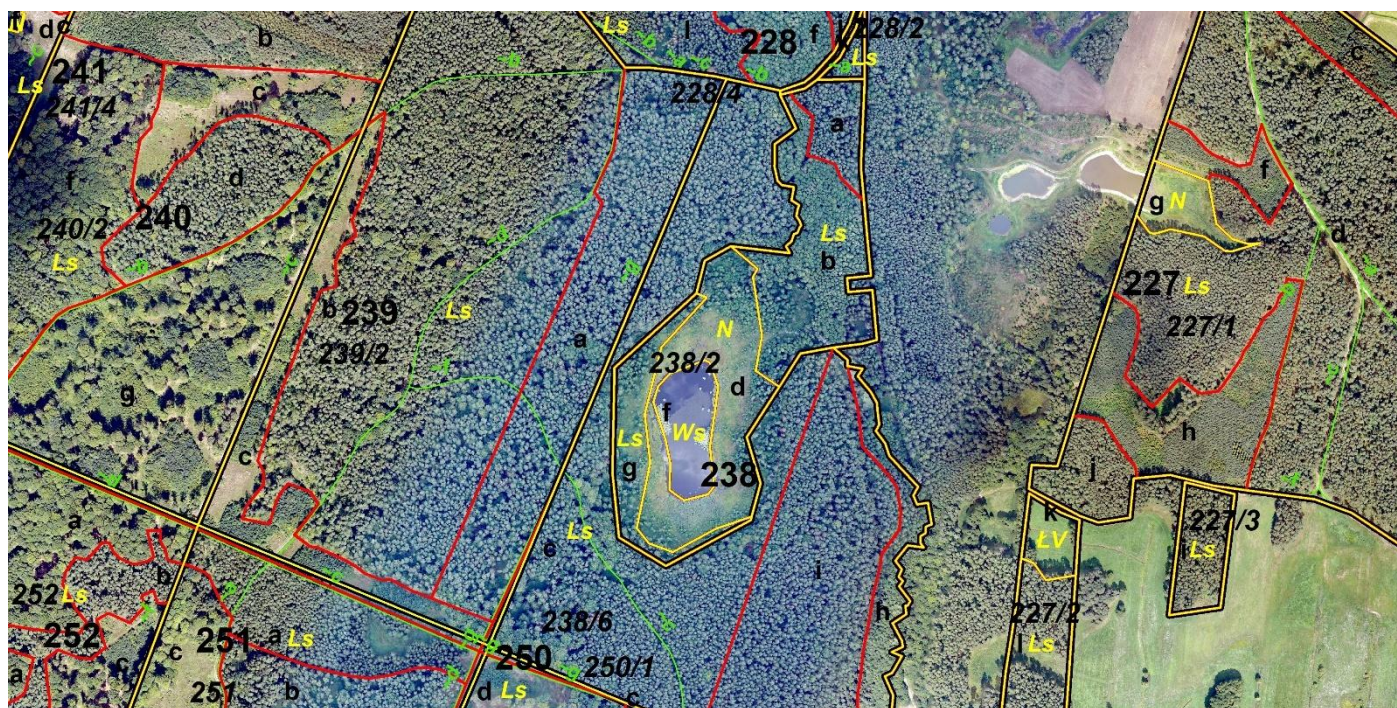




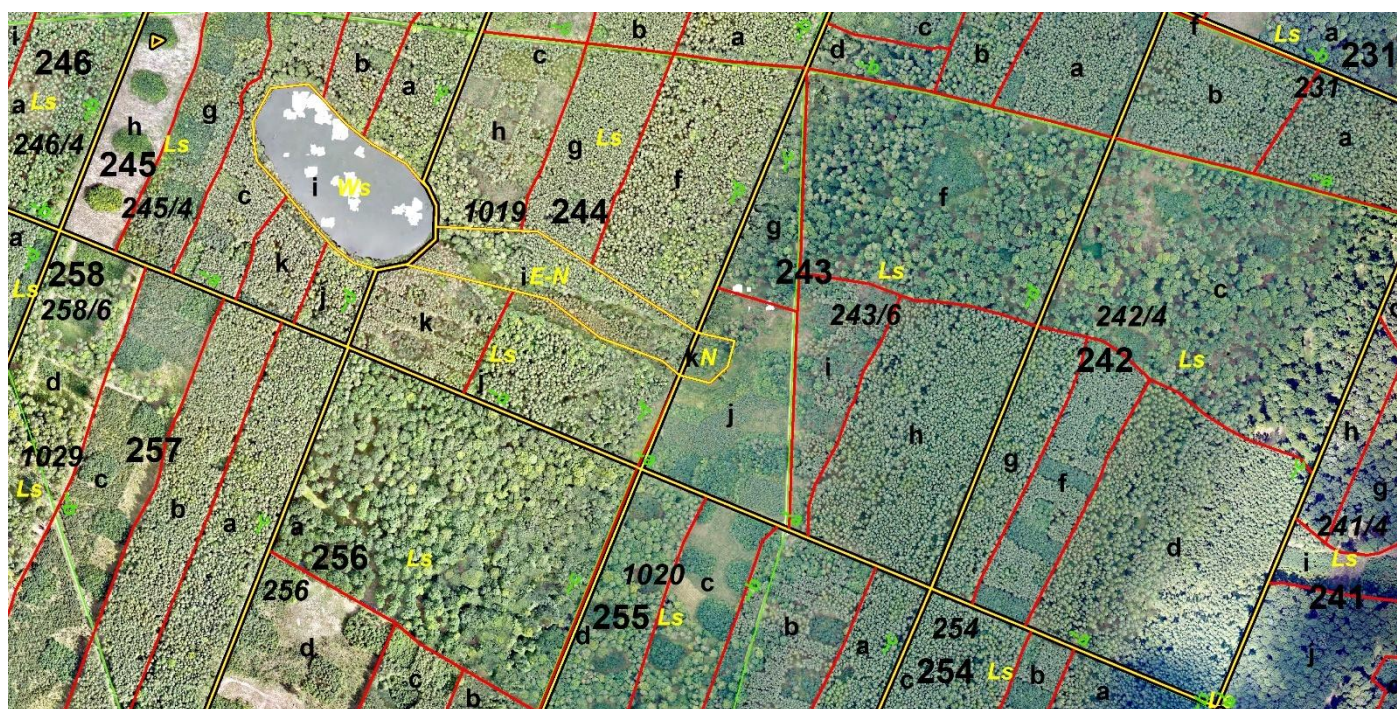
Lp	Wydzielenie	Pow.[ha]	Pow.ewid.	Użytek	Rodz.pow.	Adres adm.	Kont	Działka ewid.
159	12-23-1-04-223 -f -00	3,28	0,1497	ł	D-STAN	04-13-025-0002	2	223/15



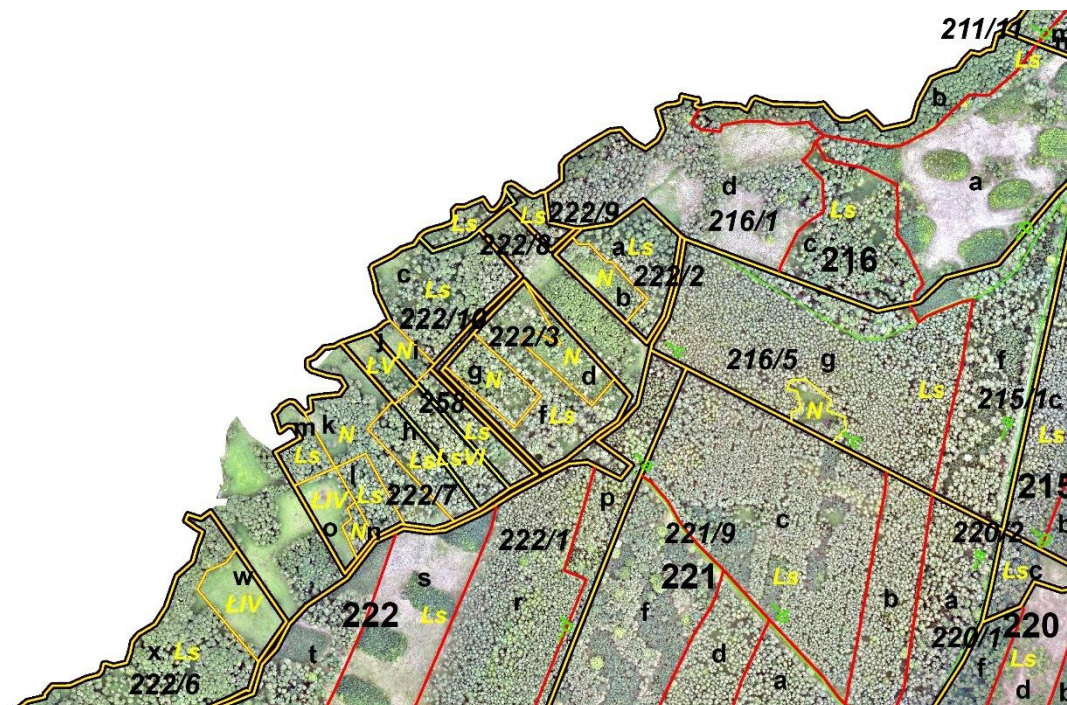
Lp	Wydzielenie	Pow.[ha]	Pow.ewid.	Użytek	Rodz.pow.	Adres adm.	Kont	Działka ewid.
160	12-23-1-04-223B -a -00	2,06	0,1577	Lz	D-STAN	04-13-025-0002	3	223/17
	12-23-1-04-223B -a -00	2,06	0,2242	ł	D-STAN	04-13-025-0002	1	223/17
	12-23-1-04-223B -d -00	0,95	0,4068	Lz	D-STAN	04-13-025-0002	3	223/17
	12-23-1-04-223B -d -00	0,95	0,5399	ł	D-STAN	04-13-025-0002	1	223/17



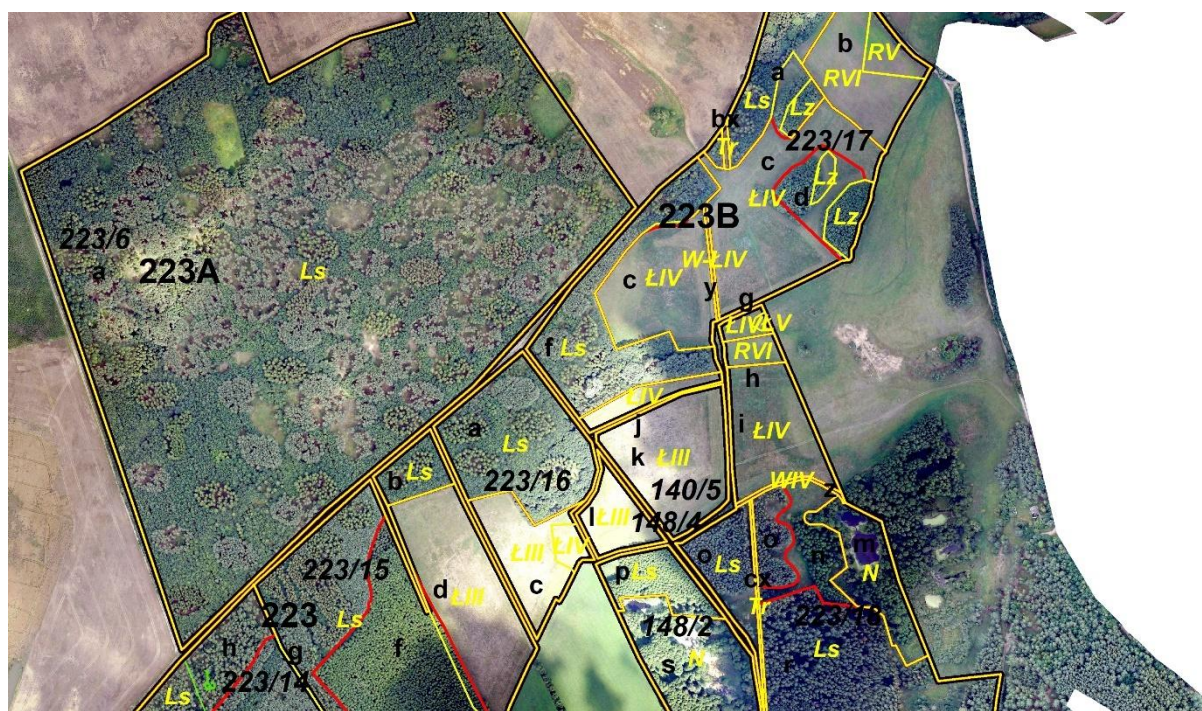
Lp	Wydzielenie	Pow.[ha]	Pow.ewid.	Użytek	Rodz.pow.	Adres adm.	Kont	Działka ewid.
165	12-23-1-04-238 -d -00	3,39	3,39	N	E-N	04-13-025-0003	2	238/2
	12-23-1-04-238 -f -00	0,96	0,96	Ws	E-WS	04-13-025-0003	3	238/2



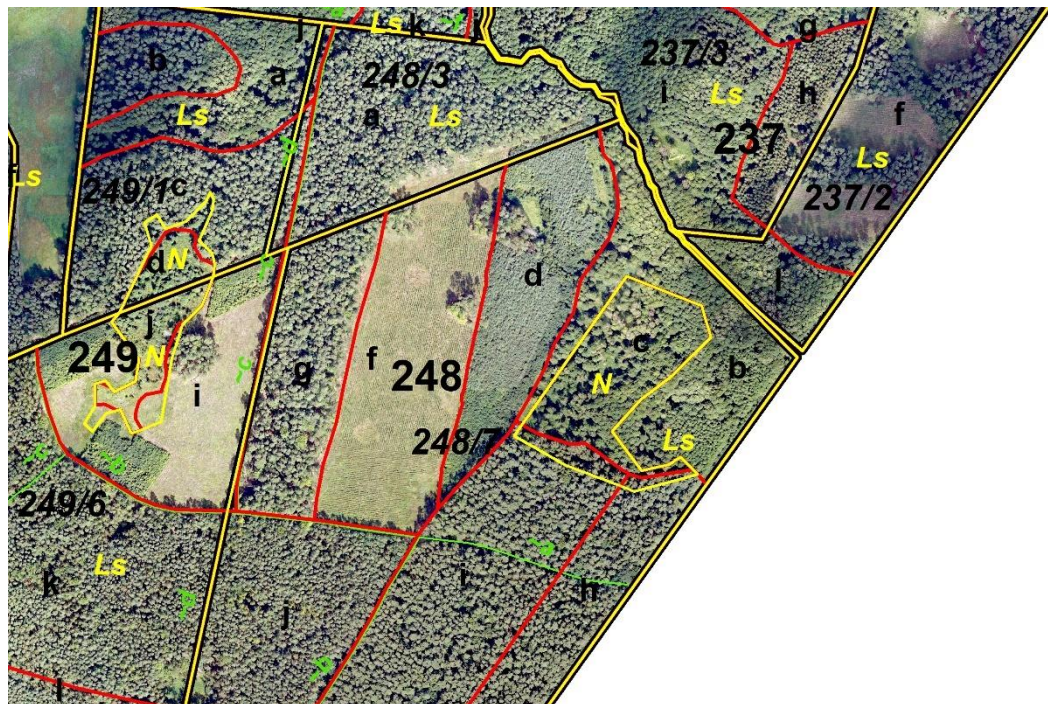
Lp	Wydzielenie	Pow.[ha]	Pow.ewid.	Użytek	Rodz.pow.	Adres adm.	Kont	Działka ewid.
166	12-23-1-01-243 -k -00	0,44	0,44	N	E-N	04-13-045-0014	2	243/6



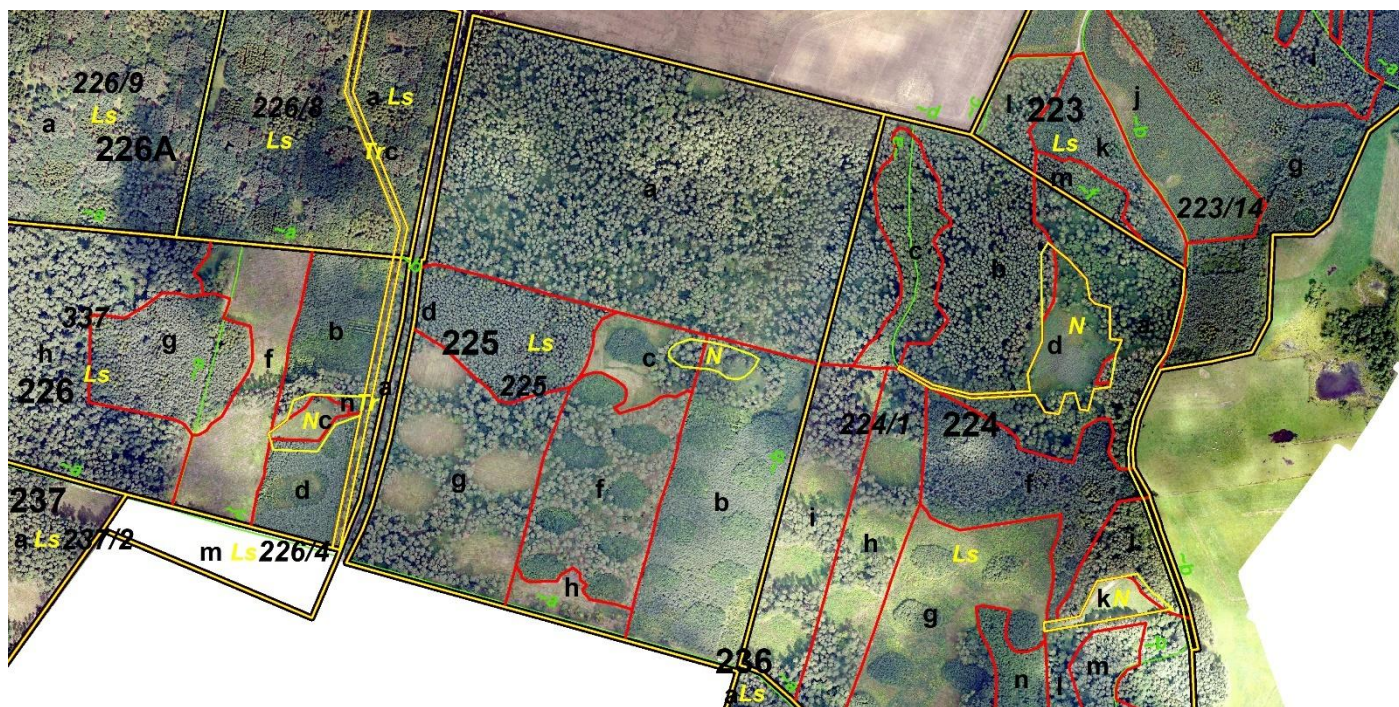
Lp	Wydzielenie	Pow.[ha]	Pow.ewid.	Użytek	Rodz.pow.	Adres adm.	Kont	Działka ewid.
167	12-23-1-01-222 -j -00	0,35	0,3472	Ł	SUKCESJA	04-13-025-0003	2	258



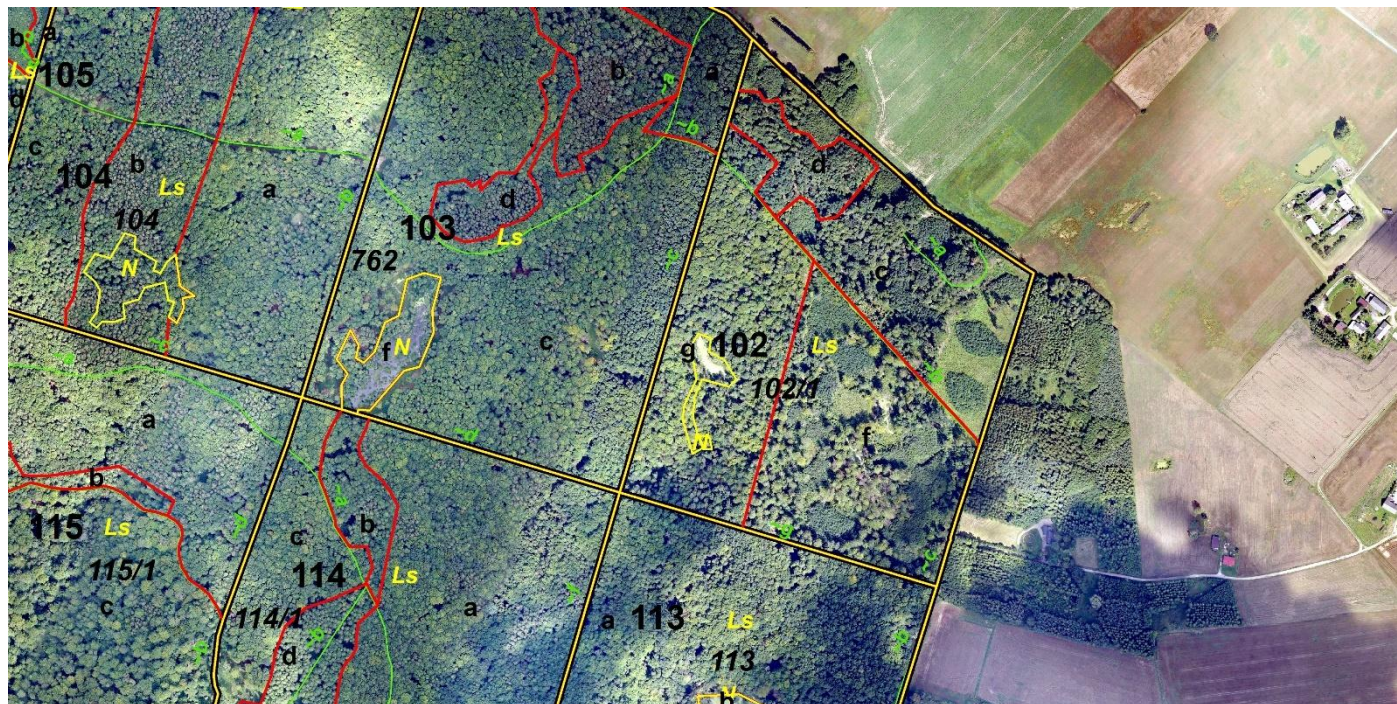
Lp	Wydzielenie	Pow.[ha]	Pow.ewid.	Użytek	Rodz.pow.	Adres adm.	Kont	Działka ewid.
168	12-23-1-04-223B -f -00	2,37	0,0207	Ł	D-STAN	04-13-025-0002	1	223/17
	12-23-1-04-223B -z -00	0,07	0,0696	W	ROWY	04-13-025-0002	7	223/18



Lp	Wydzielenie	Pow.[ha]	Pow.ewid.	Użytek	Rodz.pow.	Adres adm.	Kont	Działka ewid.
169	12-23-1-04-248 -c -00	1,83	1,8289	N	SUKCESJA	04-13-045-0014	2	248/7
	12-23-1-04-248 -h -00	2,89	0,0762	N	ZRĄB	04-13-045-0014	2	248/7
	12-23-1-04-248 -i -00	5,61	0,2349	N	D-STAN	04-13-045-0014	2	248/7



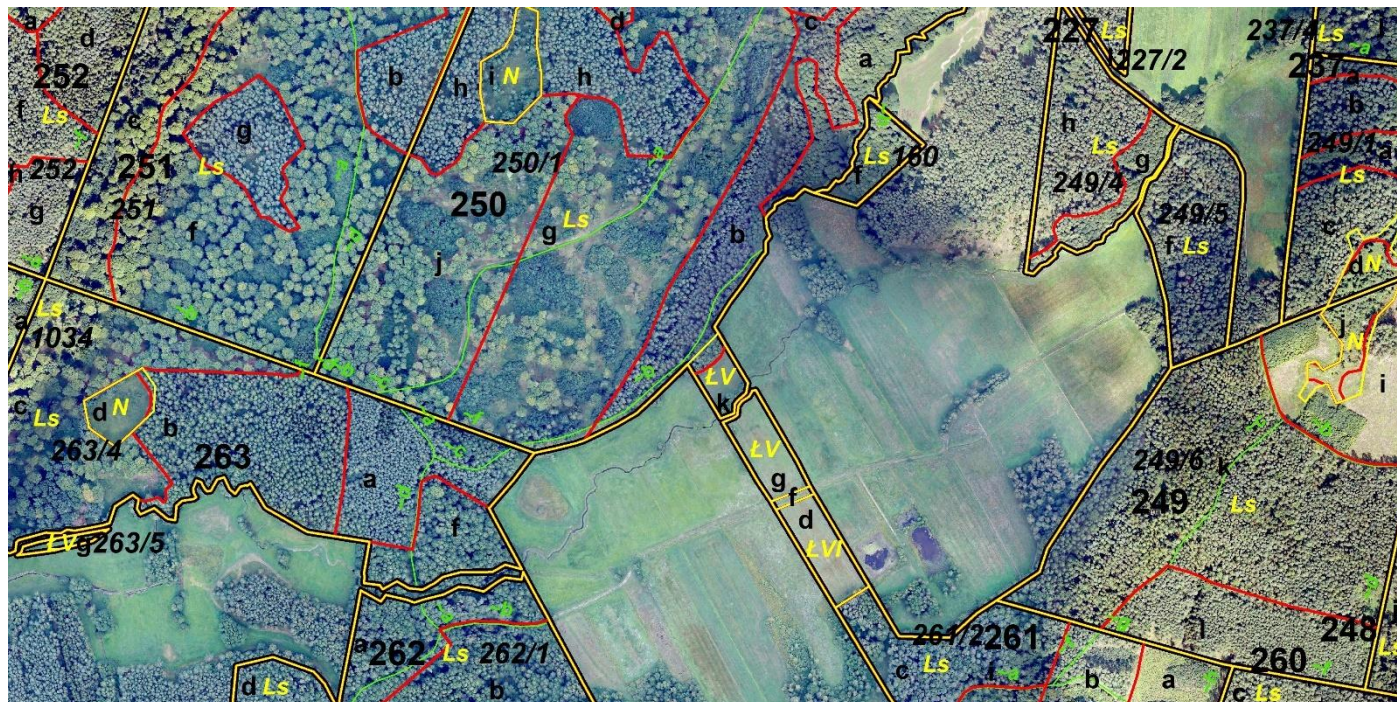
Lp	Wydzielenie	Pow.[ha]	Pow.ewid.	Użytek	Rodz.pow.	Adres adm.	Kont	Działka ewid.
170	12-23-1-04-225 -b -00	5,28	0,1938	N	D-STAN	04-13-025-0002	2	225
	12-23-1-04-225 -c -00	1,16	0,1062	N	D-STAN	04-13-025-0002	2	225



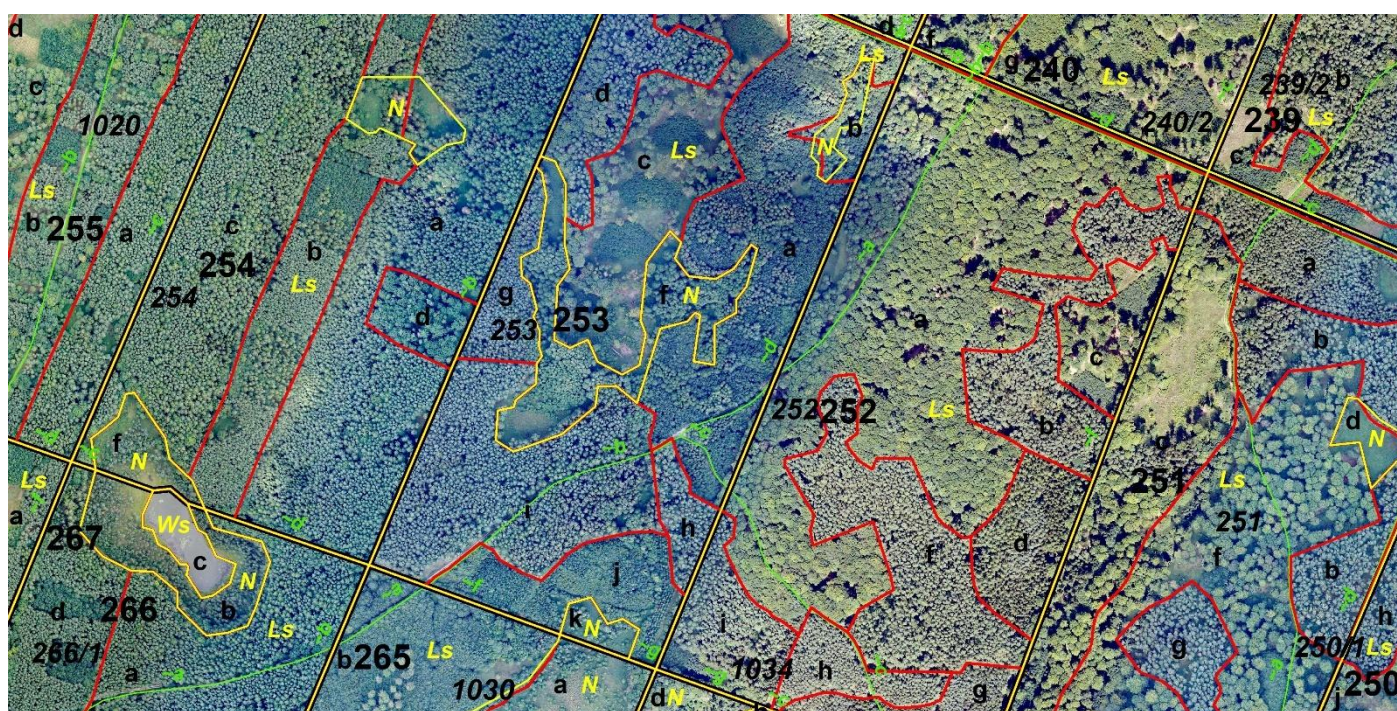
Lp	Wydzielenie	Pow.[ha]	Pow.ewid.	Użytek	Rodz.pow.	Adres adm.	Kont	Działka ewid.
171	12-23-1-03-102 -g -00	6,01	0,3	N	D-STAN	04-13-025-0006	2	102/1



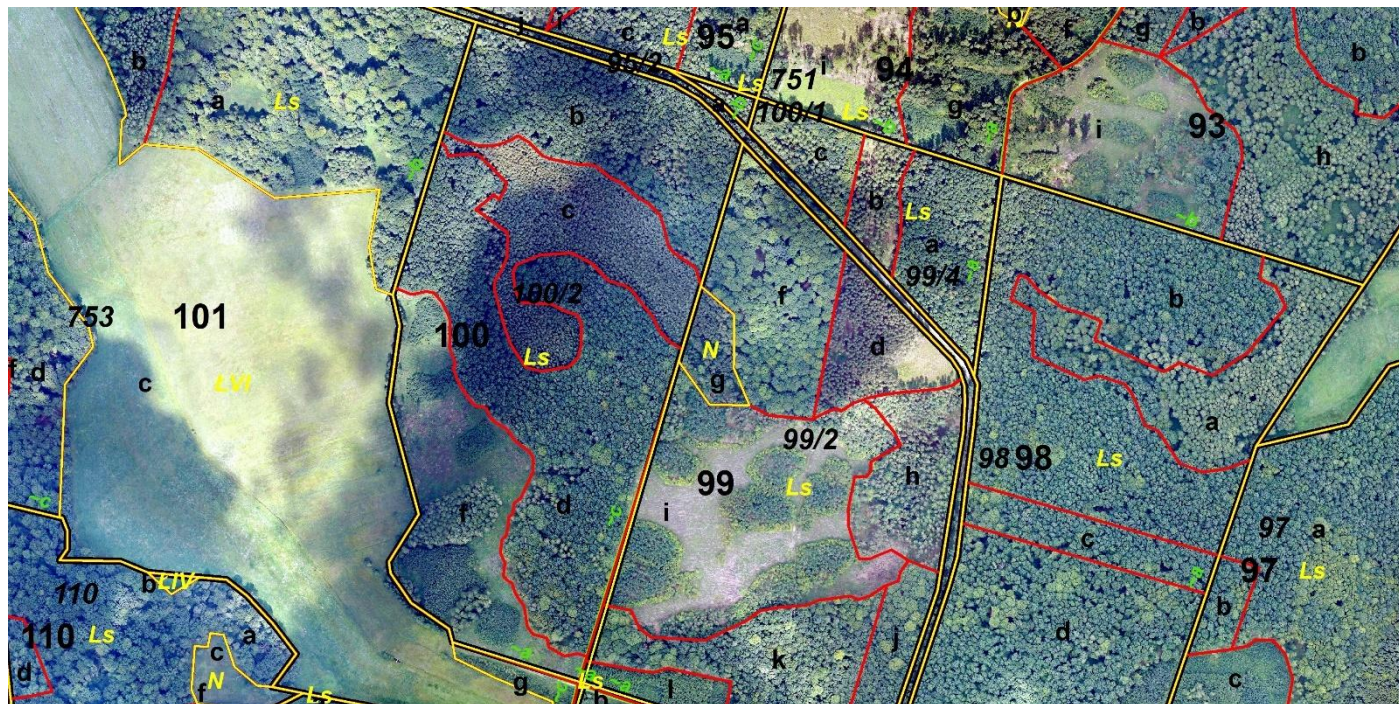
Lp	Wydzielenie	Pow.[ha]	Pow.ewid.	Użytek	Rodz.pow.	Adres adm.	Kont	Działka ewid.
172	12-23-1-04-249 -c -00	2,75	0,1356	N	D-STAN	04-13-025-0003	2	249/1
	12-23-1-04-249 -i -00	3,03	0,1321	N	D-STAN	04-13-045-0014	2	249/6




Lp	Wydzielenie	Pow.[ha]	Pow.ewid.	Użytek	Rodz.pow.	Adres adm.	Kont	Działka ewid.
173	12-23-1-04-250 -b -00	3,65	0,1051	Ł	D-STAN	04-13-045-0014	3	250/1



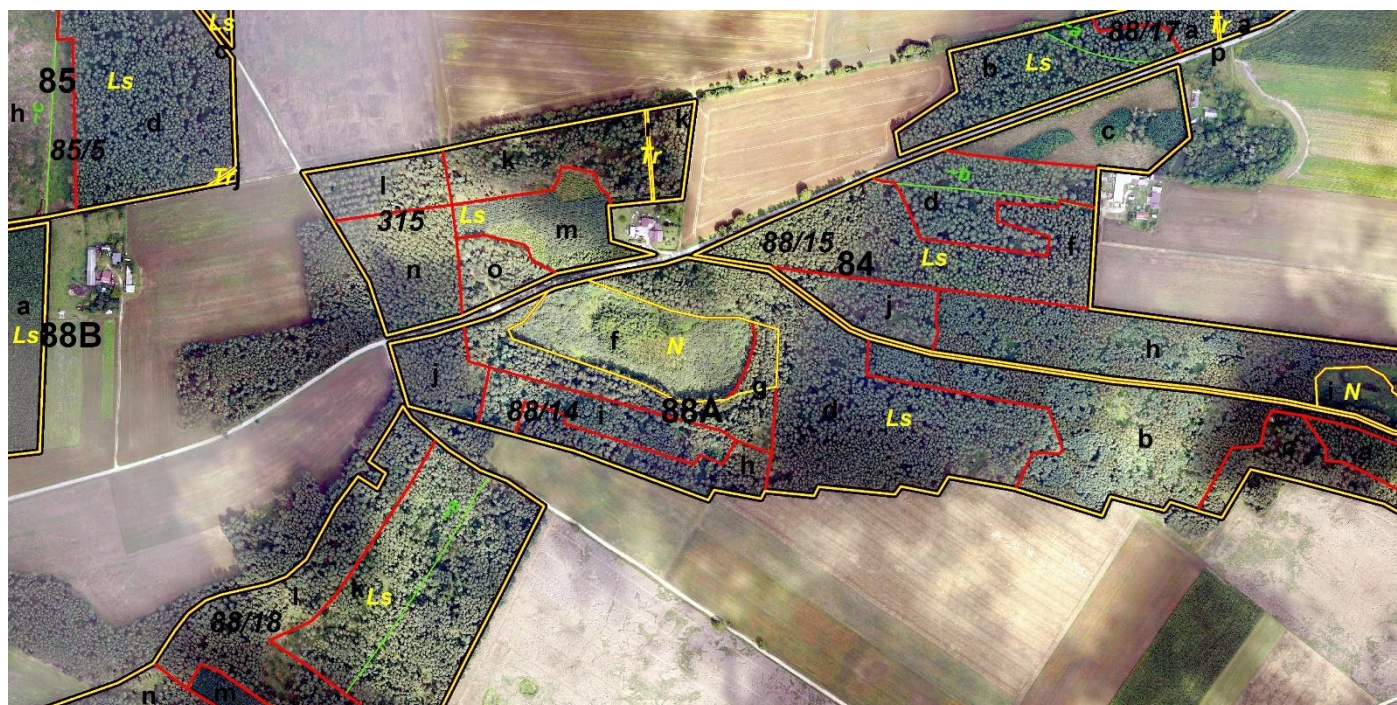
Lp	Wydzielenie	Pow.[ha]	Pow.ewid.	Użytek	Rodz.pow.	Adres adm.	Kont	Działka ewid.
174	12-23-1-04-253 -a -00	7,08	0,0345	N	D-STAN	04-13-045-0014	2	253
	12-23-1-04-253 -b -00	0,75	0,3673	N	SUKCESJA	04-13-045-0014	2	253
	12-23-1-04-253 -f -00	2,97	2,9682	N	SUKCESJA	04-13-045-0014	2	253
	12-23-1-04-253 -k -00	0,36	0,36	N	E-N	04-13-045-0014	2	253



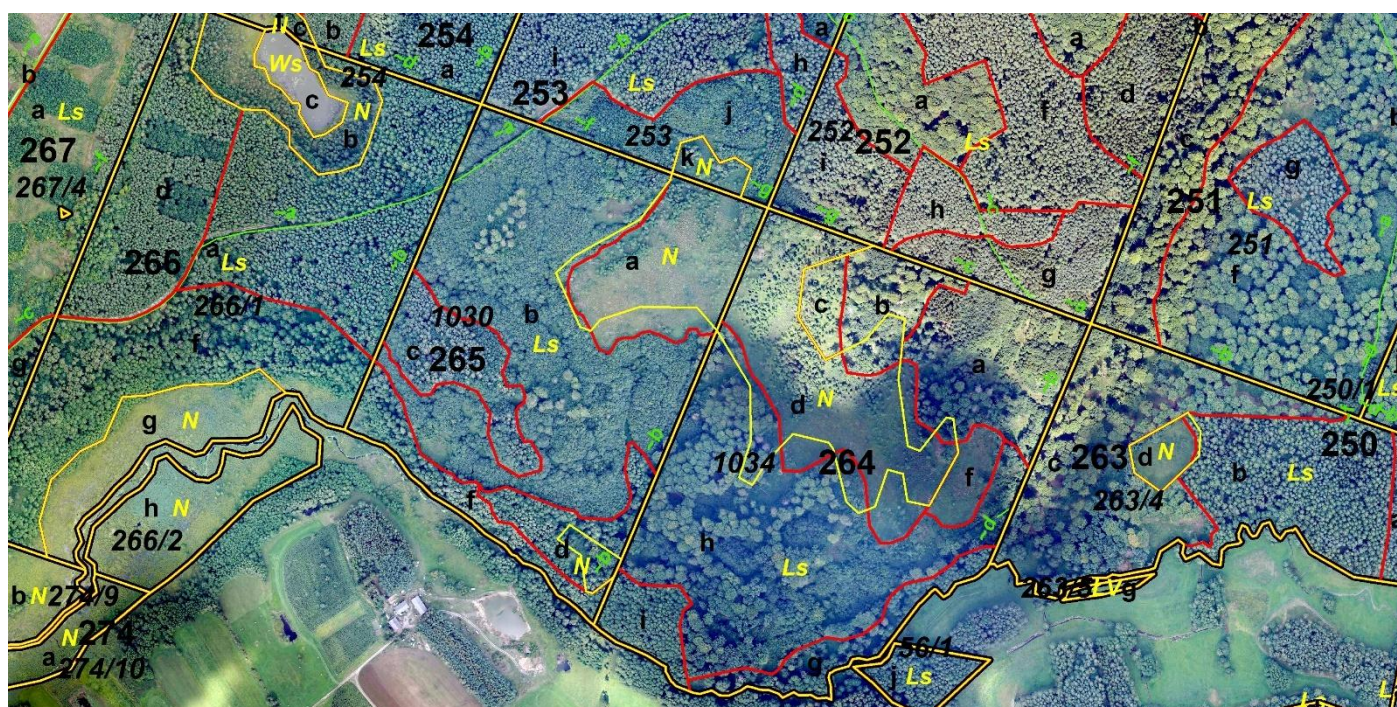
Lp	Wydzielenie	Pow.[ha]	Pow.ewid.	Użytek	Rodz.pow.	Adres adm.	Kont	Działka ewid.
175	12-23-1-03-99 -g -00	0,7	0,7	N	D-STAN	04-13-025-0006	2	99/2



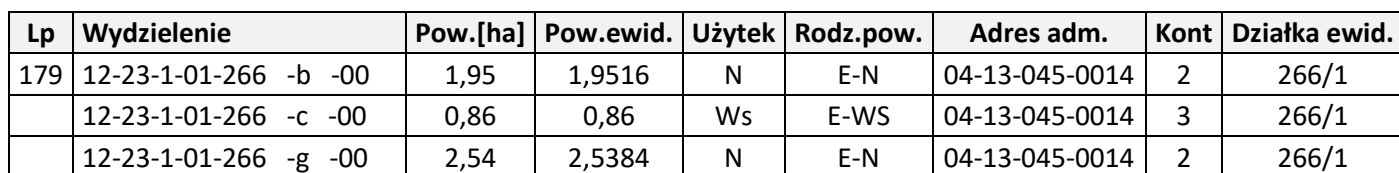
Lp	Wydzielenie	Pow.[ha]	Pow.ewid.	Użytek	Rodz.pow.	Adres adm.	Kont	Działka ewid.
176	12-23-1-04-261 -n -00	4,99	1,08	N	D-STAN	04-13-045-0014	2	261/2

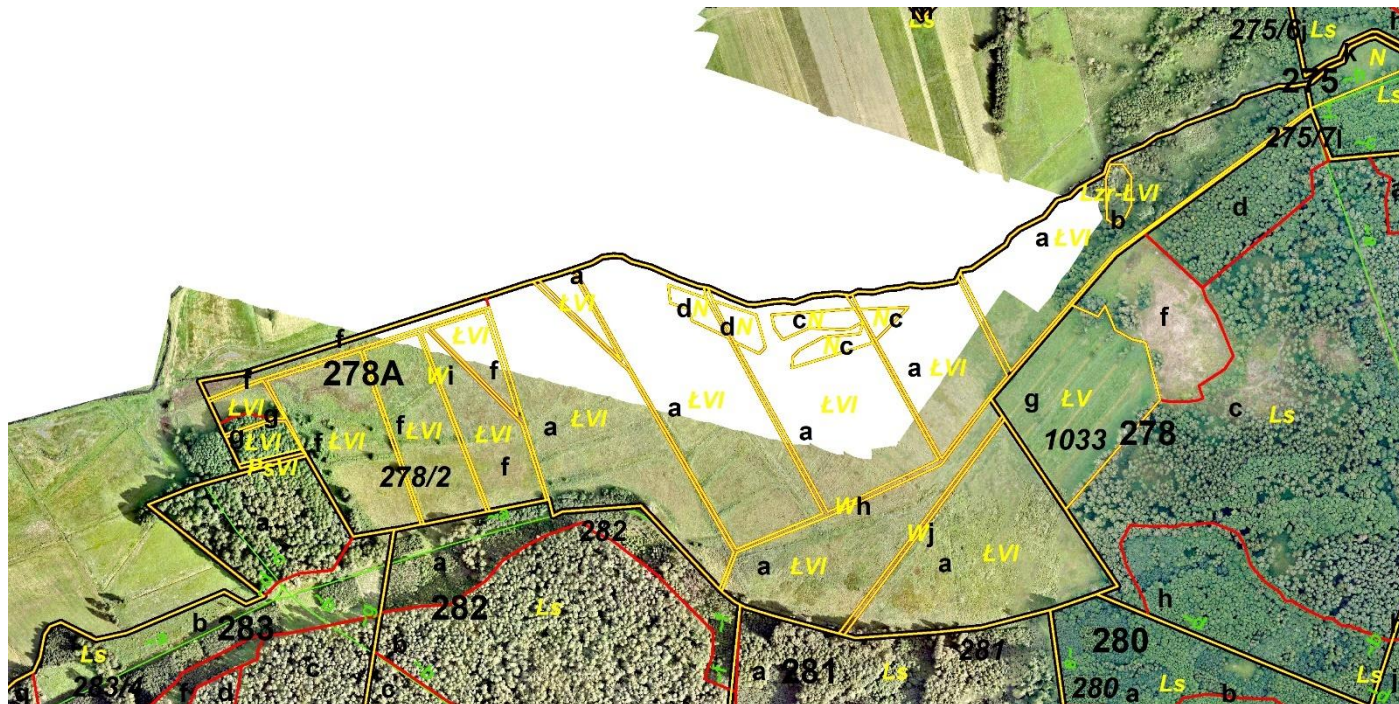


Lp	Wydzielenie	Pow.[ha]	Pow.ewid.	Użytek	Rodz.pow.	Adres adm.	Kont	Działka ewid.
177	12-23-1-05-88A -f -00	2,69	2,6923	N	E-N	04-13-015-0001	2	88/14
	12-23-1-05-88A -g -00	1,96	0,2977	N	D-STAN	04-13-015-0001	2	88/14

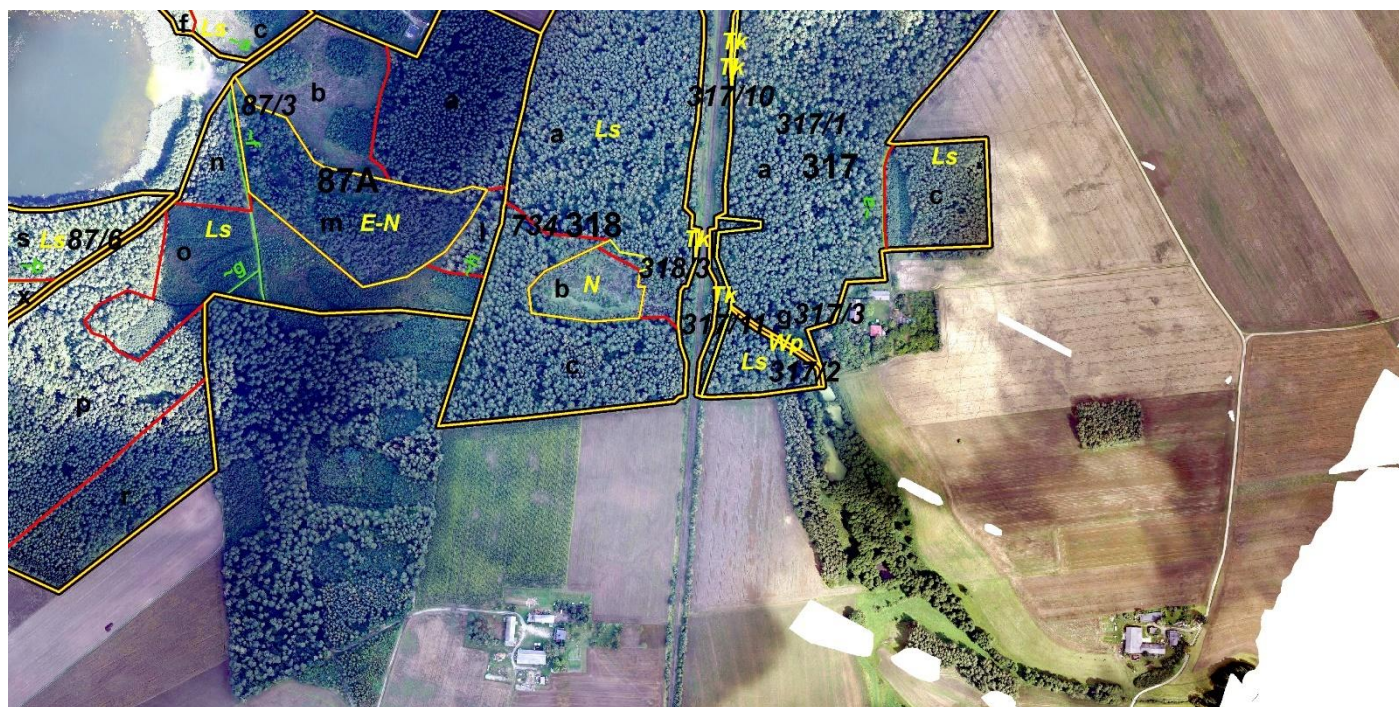


Lp	Wydzielenie	Pow.[ha]	Pow.ewid.	Użytek	Rodz.pow.	Adres adm.	Kont	Działka ewid.
178	12-23-1-04-265 -a -00	2,96	0,4775	Ls	E-N	04-13-045-0014	1	1030
	12-23-1-04-265 -a -00	2,96	2,4848	N	E-N	04-13-045-0014	2	1030
	12-23-1-04-265 -b -00	10,13	0,1652	N	D-STAN	04-13-045-0014	2	1030
	12-23-1-04-265 -d -00	1,26	0,2303	N	D-STAN	04-13-045-0014	2	1030
	12-23-1-04-265 -~b -00	0,15	0,0097	N	LINIE	04-13-045-0014	2	1030





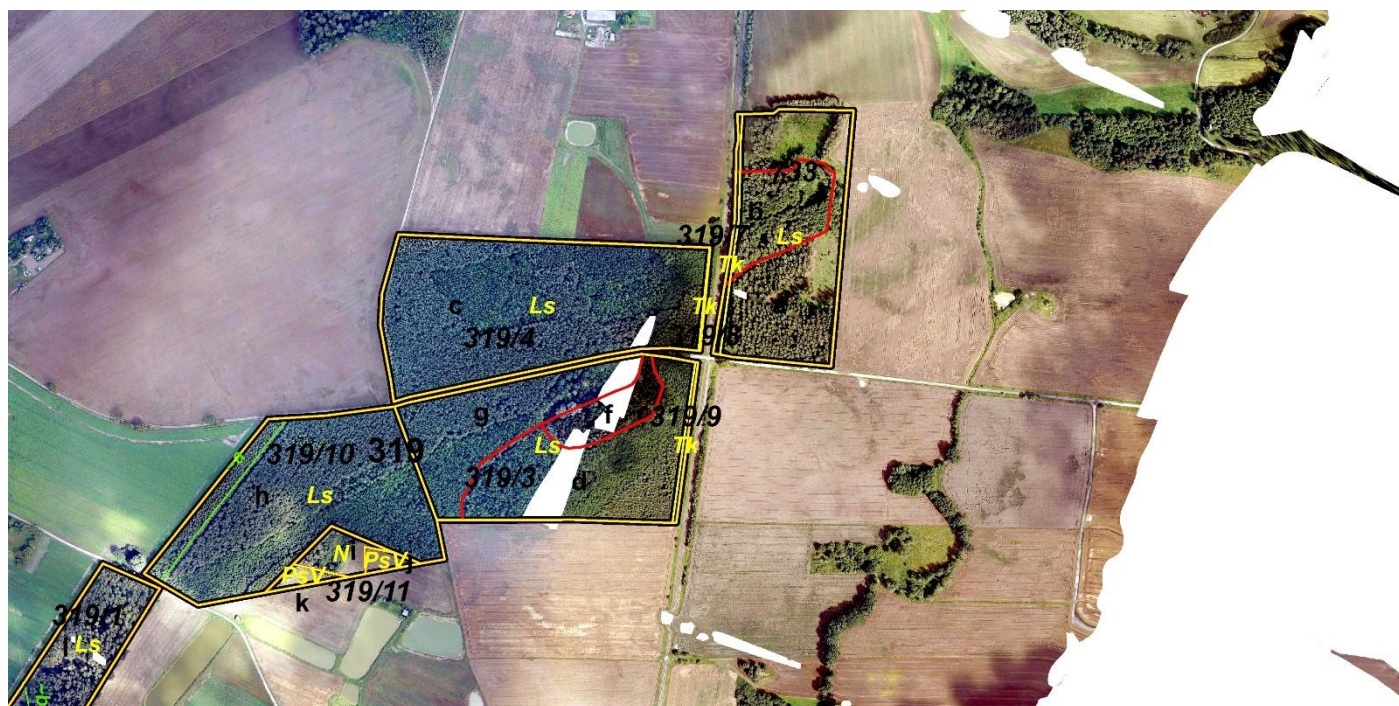
Lp	Wydzielenie	Pow.[ha]	Pow.ewid.	Użytek	Rodz.pow.	Adres adm.	Kont	Działka ewid.
181	12-23-1-01-278A -a -00	25,67	25,6743	Ł	E-Ł	04-13-045-0014	4	278/2
	12-23-1-01-278A -b -00	0,19	0,19	Lzr-Ł	E-LZ	04-13-045-0014	1	278/2
	12-23-1-01-278A -c -00	0,59	0,5926	N	E-N	04-13-045-0014	2	278/2
	12-23-1-01-278A -d -00	0,39	0,3874	N	E-N	04-13-045-0014	2	278/2
	12-23-1-01-278A -f -00	6,49	6,4915	Ł	E-Ł	04-13-045-0014	4	278/2
	12-23-1-01-278A -g -00	0,41	0,03	Ps	D-STAN	04-13-045-0014	5	278/2



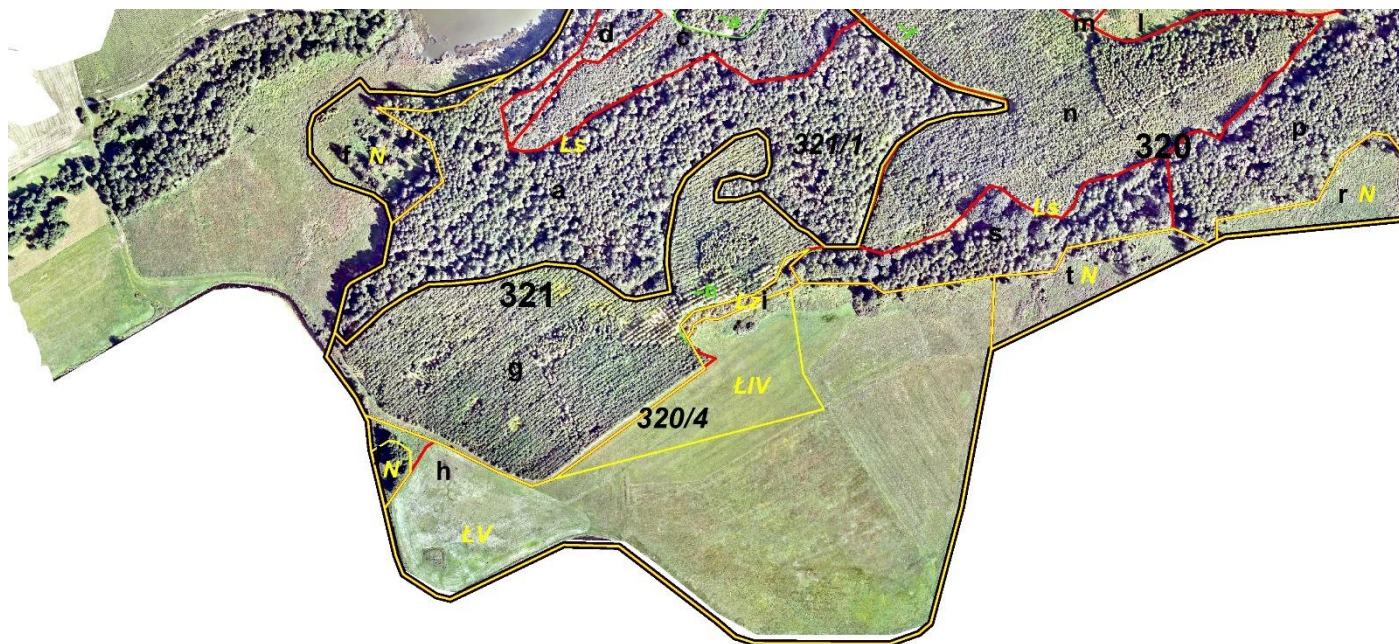
Lp	Wydzielenie	Pow.[ha]	Pow.ewid.	Użytek	Rodz.pow.	Adres adm.	Kont	Działka ewid.
182	12-23-1-05-317 -a -00	29,15	0,34	Tk	D-STAN	04-13-015-0005	1	317/11



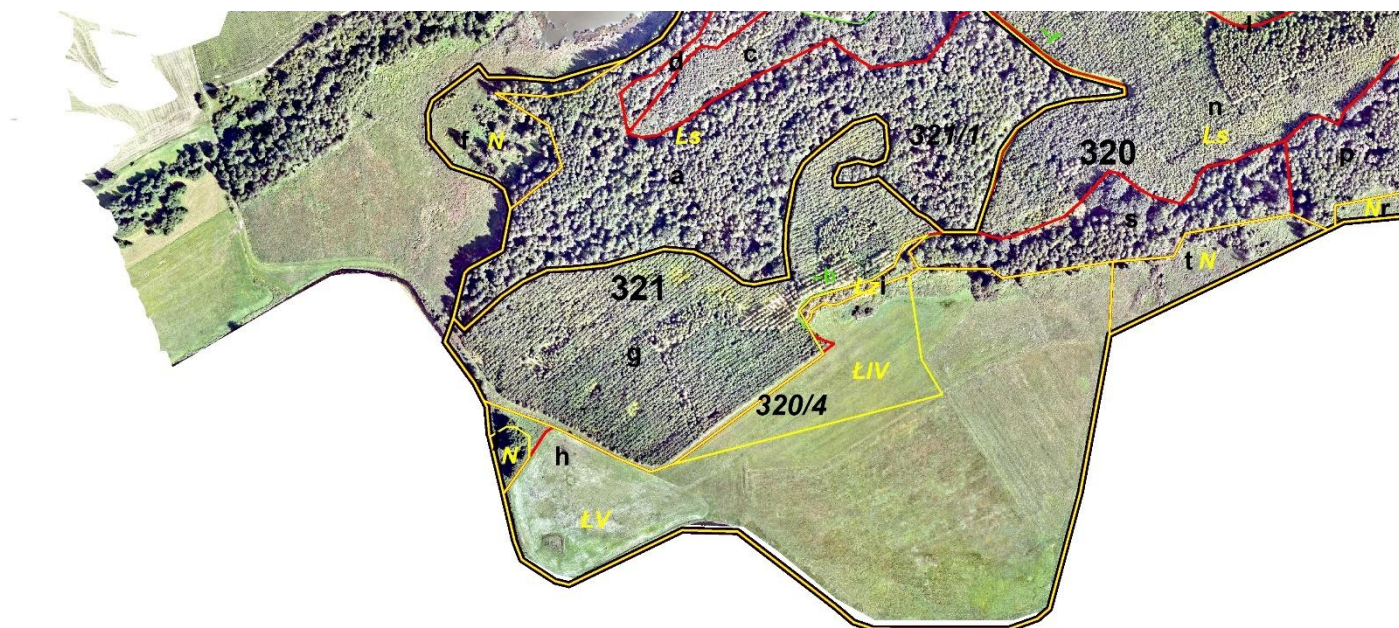
Lp	Wydzielenie	Pow.[ha]	Pow.ewid.	Użytek	Rodz.pow.	Adres adm.	Kont	Działka ewid.
183	12-23-1-05-318 -a -00	10,81	0,0086	Tk	D-STAN	04-13-015-0005	1	318/2
	12-23-1-05-318 -a -00	10,81	0,009	Tk	D-STAN	04-13-015-0005	1	318/3
	12-23-1-05-318 -a -00	10,81	0,0772	N	D-STAN	04-13-015-0005	2	734
	12-23-1-05-318 -a -00	10,81	0,16	Tk	D-STAN	04-13-015-0005	1	318/4



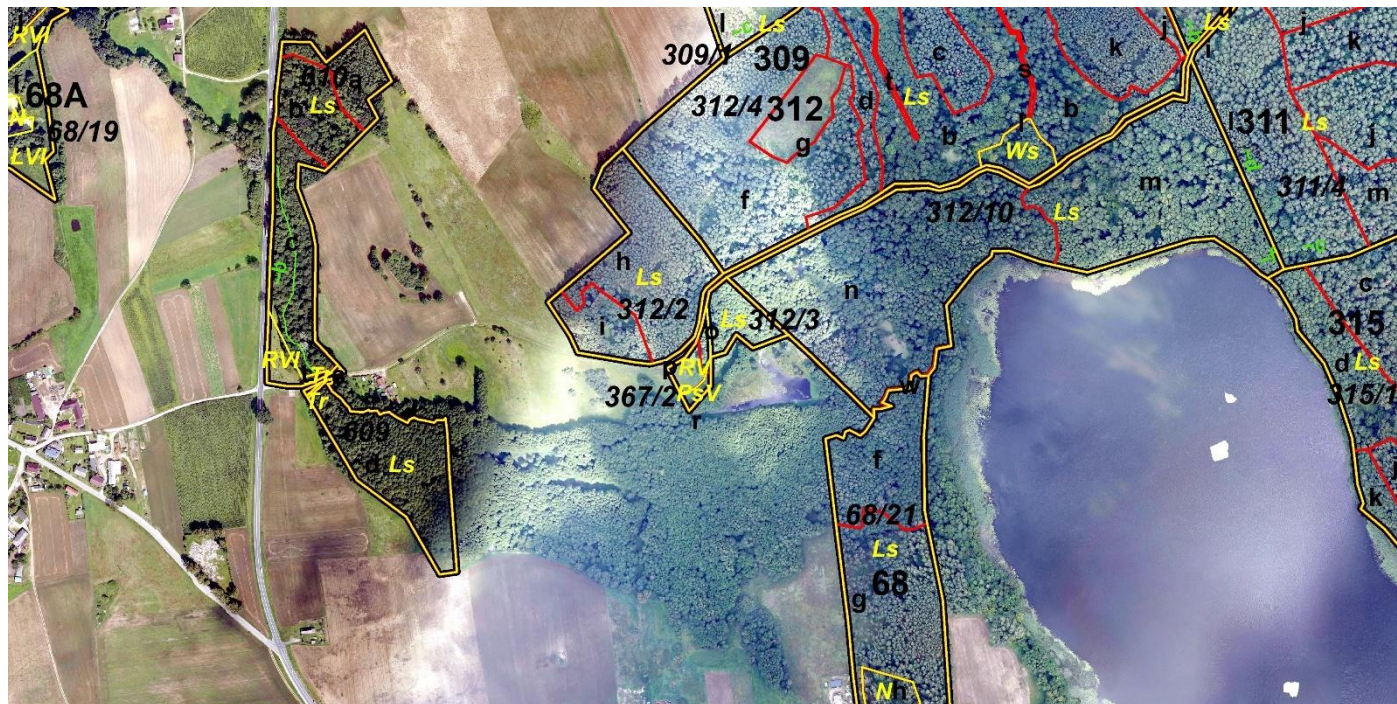
Lp	Wydzielenie	Pow.[ha]	Pow.ewid.	Użytek	Rodz.pow.	Adres adm.	Kont	Działka ewid.
184	12-23-1-05-319 -a -00	2,98	0,0978	Tk	D-STAN	04-13-015-0005	1	319/7
	12-23-1-05-319 -b -00	1,23	0,0722	Tk	D-STAN	04-13-015-0005	1	319/7
	12-23-1-05-319 -c -00	6,08	0,02	Tk	D-STAN	04-13-015-0005	1	319/8
	12-23-1-05-319 -d -00	3,03	0,08	Tk	D-STAN	04-13-015-0005	1	319/9



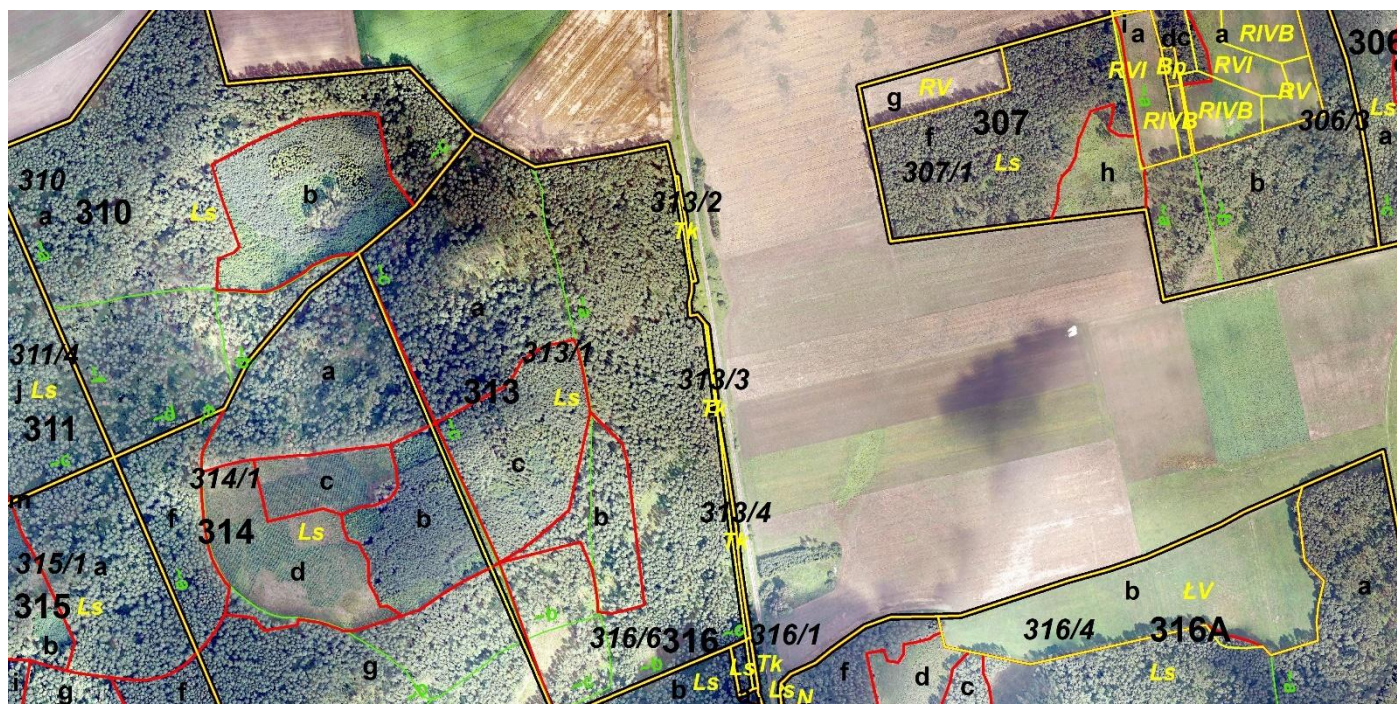
Lp	Wydzielenie	Pow.[ha]	Pow.ewid.	Użytek	Rodz.pow.	Adres adm.	Kont	Działka ewid.
185	12-23-1-05-321 -g -00	10,24	0,0188	Ł	D-STAN	04-13-015-0011	4	320/4



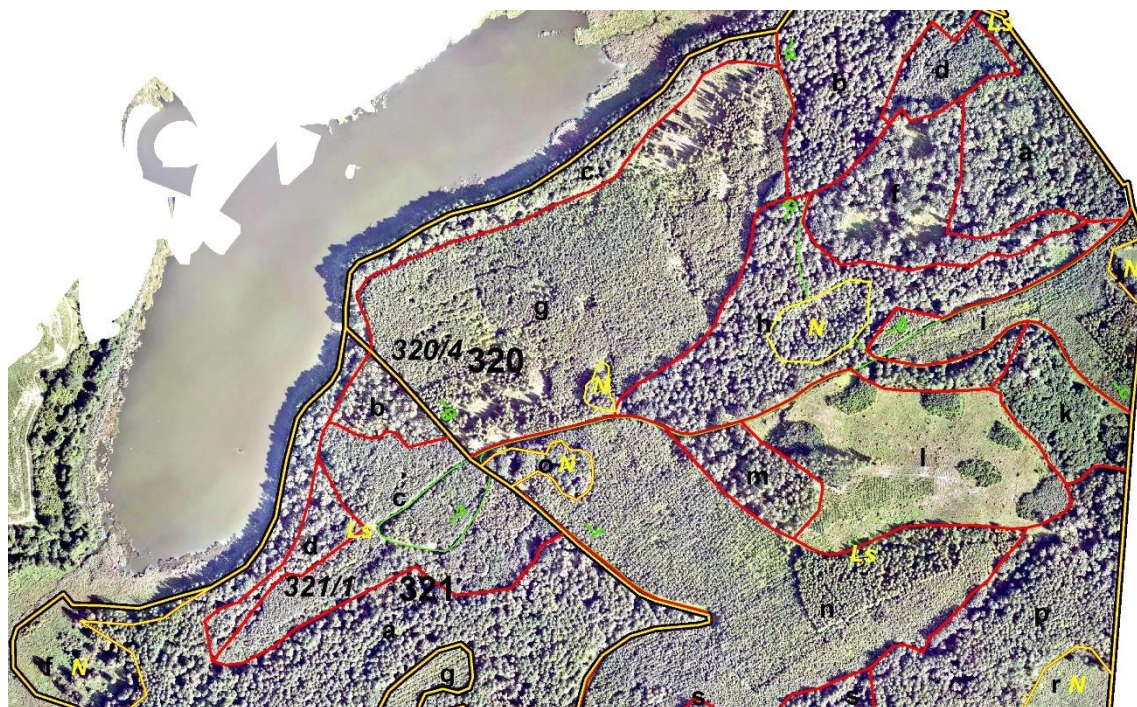
Lp	Wydzielenie	Pow.[ha]	Pow.ewid.	Użytek	Rodz.pow.	Adres adm.	Kont	Działka ewid.
186	12-23-1-05-321 -i -00	0,2	0,2	Lz	SUKCESJA	04-13-015-0011	2	320/4
	12-23-1-05-321 -j -00	0,43	0,1856	Ł	SUKCESJA	04-13-015-0011	5	320/4
	12-23-1-05-321 -j -00	0,43	0,2483	N	SUKCESJA	04-13-015-0011	3	320/4



Lp	Wydzielenie	Pow.[ha]	Pow.ewid.	Użytek	Rodz.pow.	Adres adm.	Kont	Działka ewid.
187	12-23-1-05-312 -o -00	0,6	0,0039	Ps	D-STAN	04-13-015-0009	1	367/2
	12-23-1-05-312 -o -00	0,6	0,0823	R	D-STAN	04-13-015-0009	2	367/2



Lp	Wydzielenie	Pow.[ha]	Pow.ewid.	Użytek	Rodz.pow.	Adres adm.	Kont	Działka ewid.
188	12-23-1-05-313 -a -00	16,46	0,02	Tk	D-STAN	04-13-015-0008	1	313/3
	12-23-1-05-313 -a -00	16,46	0,05	Tk	D-STAN	04-13-015-0008	1	313/2
	12-23-1-05-313 -a -00	16,46	0,12	Tk	D-STAN	04-13-015-0008	1	313/4



Lp	Wydzielenie	Pow.[ha]	Pow.ewid.	Użytek	Rodz.pow.	Adres adm.	Kont	Działka ewid.
191	12-23-1-05-320 -g -00	12,74	0,1402	N	D-STAN	04-13-015-0011	3	320/4
	12-23-1-05-320 -h -00	6,55	0,8557	N	D-STAN	04-13-015-0011	3	320/4